



VILLE DE DUPARQUET

VILLE DE DUPARQUET

RÈGLEMENT DE ZONAGE

Règlement no. 03-2022
Adopté le : 1 mars 2022
Entrée en vigueur le : 3 mai 2022

André Labbé

Conseiller en Urbanisme

109, chemin Gagnon

St-Mathieu-d'Harricana

819-724-2314 JOY1M0

urbadre@gmail.com





VILLE DE DUPARQUET

VILLE DE DUPARQUET

RÈGLEMENT DE ZONAGE

RÈGLEMENT NUMÉRO 03-2022

CE DOCUMENT CONSTITUE UNE COPIE CONFORME
DE L'ORIGINAL DU RÈGLEMENT DE ZONAGE
DE LA VILLE DE DUPARQUET

TABLE DES MATIÈRES

| | |
|---|-----------|
| CHAPITRE 1 : DISPOSITIONS DÉCLARATOIRES ET INTERPRÉTATIVES..... | 9 |
| 1.1 TITRE..... | 9 |
| 1.2 ABROGATION DES RÈGLEMENTS ANTÉRIEURS..... | 9 |
| 1.3 TERRITOIRE TOUCHÉ | 9 |
| 1.4 PERSONNES TOUCHÉES..... | 9 |
| 1.5 LE RÈGLEMENT ET LES LOIS..... | 9 |
| 1.6 VALIDITÉ | 9 |
| 1.7 NUMÉROTATION | 9 |
| 1.8 PERMIS ET AUTORISATIONS ÉMIS AVANT L'ENTRÉE EN VIGUEUR DU RÈGLEMENT | 10 |
| 1.9 PLANS DE ZONAGE | 10 |
| 1.10 UNITÉ DE VOTATION | 10 |
| 1.11 APPLICATION DU PRÉSENT RÈGLEMENT..... | 10 |
| 1.12 TERMINOLOGIE (Définitions) | 10 |
| 1.13 UNITÉS DE MESURES | 11 |
| 1.14 ANNEXES ET PLANS..... | 11 |
| 1.15 INTERPRÉTATION DES LIMITES DES ZONES..... | 11 |
| 1.16 AUTRES FORMES D'EXPRESSION | 11 |
| 1.17 INTERPRÉTATION DES DISPOSITIONS..... | 11 |
| CHAPITRE 2 : DIVISION DU TERRITOIRE MUNICIPAL EN ZONES..... | 13 |
| 2.1 DIVISION DU TERRITOIRE MUNICIPAL EN ZONES | 13 |
| 2.2 APPELLATION DES ZONES..... | 13 |
| CHAPITRE 3 : CONSTRUCTIONS ET USAGES AUTORISÉS PAR ZONE | 15 |
| 3.1 USAGES ET CONSTRUCTIONS AUTORISÉS PAR ZONE | 15 |
| 3.2 USAGES ET CONSTRUCTIONS AUTORISÉS DANS TOUTES LES ZONES..... | 15 |
| 3.3 NOMBRE D'USAGES PRINCIPAUX AUTORISÉS SUR UN MÊME TERRAIN..... | 15 |
| 3.4 NOMBRE DE CONSTRUCTIONS PRINCIPALES AUTORISÉES SUR UN MÊME TERRAIN..... | 16 |
| 3.5 PROJET D'AMÉNAGEMENT INTÉGRÉ | 16 |
| CHAPITRE 4 : CLASSIFICATION DES USAGES ET DES CONSTRUCTIONS | 17 |
| 4.1 OBLIGATION D'IDENTIFIER TOUT USAGE OU TOUTE CONSTRUCTION..... | 17 |
| 4.2 MÉTHODE DE CLASSIFICATION DES USAGES ET DES CONSTRUCTIONS..... | 17 |
| 4.2.1 Groupes d'usages principaux | 17 |
| 4.2.2 Groupe d'usages d'accompagnement | 18 |
| 4.2.3 Groupe d'usages complémentaires | 19 |
| 4.2.4 Groupe d'usages spécifiquement autorisés..... | 19 |
| 4.2.5 Groupe d'usages spécifiquement exclus | 19 |
| 4.3 GROUPE RÉSIDENTIEL | 20 |
| 4.3.1 Classe 1: Unifamilial isolé..... | 20 |
| 4.3.2 Classe 2: Unifamilial jumelé et bifamilial isolé | 20 |

| | | |
|--------|---|-----------|
| 4.3.3 | Classe 3: Multifamiliale 3 logements et plus | 20 |
| 4.3.4 | Classe 4: Maison unimodulaire..... | 20 |
| 4.3.5 | Classe 5: Résidence saisonnière (chalet)..... | 20 |
| 4.4 | GRUPE COMMERCES ET SERVICES | 20 |
| 4.4.1 | Classe 1 : Commerce de détail..... | 20 |
| 4.4.2 | Classe 2 : Services personnels, professionnels et bureaux | 21 |
| 4.4.3 | Classe 3 : Commerce d'hébergement, de restauration et de divertissement | 22 |
| 4.4.4 | Classe 4 : Commerce lié aux produits pétroliers et aux transports..... | 23 |
| 4.4.5 | Classe 5 : Commerce agroforestier | 24 |
| 4.5 | GRUPE INDUSTRIES ET ACTIVITÉS PARA-INDUSTRIELLES | 25 |
| 4.5.1 | Classe 1 : Industrie lourde | 25 |
| 4.5.2 | Classe 2 : Industrie légère et services para-industriels | 26 |
| 4.6 | GRUPE AGRICULTURE..... | 27 |
| 4.6.1 | Classe 1: : Culture du sol..... | 27 |
| 4.6.2 | Classe 2: Agriculture artisanale | 28 |
| 4.7 | GRUPE EXPLOITATION DES RESSOURCES..... | 29 |
| 4.7.1 | Classe 1 : Exploitation minière et extraction | 29 |
| 4.7.2 | Classe 2 : Carrière, sablière | 29 |
| 4.7.3 | Classe 3 : Conservation..... | 30 |
| 4.8 | GRUPE ACTIVITÉS RÉCRÉATIVES..... | 31 |
| 4.8.1 | Classe 1 : Parc et espace vert..... | 31 |
| 4.8.2 | Classe 2 : Récréation extensive | 31 |
| 4.8.3 | Classe 3 : Récréation intensive | 32 |
| 4.9 | PUBLIC ET COMMUNAUTAIRE | 33 |
| 4.9.1 | Classe 1 : Services communautaires et administration publique..... | 33 |
| 4.10 | GRUPE D'USAGES D'ACCOMPAGNEMENT..... | 33 |
| 4.10.1 | Classe 1 : Construction accessoire contraignante..... | 33 |
| 4.10.2 | Classe 2: Stationnement de véhicules lourds | 34 |
| 4.10.3 | Classe 3 : Entreposage extérieur (pour usage autre que résidentiel)..... | 34 |
| 4.11 | GRUPE D'USAGES COMPLÉMENTAIRES | 34 |
| 4.11.1 | Classe 1 : Usages complémentaires de commerces..... | 34 |
| 4.11.2 | Classe 2 : Usages complémentaires de services | 35 |
| 4.11.3 | Classe 3 : Usages complémentaires industriels et para-industriels..... | 36 |
| 4.11.4 | Classe 4 : Usages complémentaires de services de garde..... | 37 |
| 4.11.5 | Classe 5 : Agrotourisme, Gîte à la ferme, Table d'hôte | 37 |
| 4.12 | USAGES SPÉCIFIQUEMENT AUTORISÉS | 37 |
| 4.13 | USAGES SPÉCIFIQUEMENT EXCLUS..... | 38 |
| | CHAPITRE 5 : MARGES DE REcul ET COUR..... | 39 |
| 5.1 | MARGE DE REcul ET COUR AVANT..... | 39 |
| 5.1.1 | Marge de recul minimale avant..... | 39 |
| 5.1.2 | Marge de recul inférieure à celle prescrite..... | 39 |
| 5.1.3 | Usages et constructions autorisés dans la cour avant..... | 39 |
| 5.1.4 | Usages et constructions interdites dans la cour avant..... | 40 |

| | | |
|---|--|-----------|
| 5.2 | MARGES DE REcul ET COURS LATÉRALES | 40 |
| 5.2.1 | Marges de recul minimales latérales | 40 |
| 5.2.2 | Usages et constructions autorisés dans les cours latérales | 40 |
| 5.3 | MARGE DE REcul ET COUR ARRIÈRE | 41 |
| 5.3.1 | Marge de recul minimale arrière | 41 |
| 5.3.2 | Usages ou constructions autorisés dans la cour arrière | 42 |
| CHAPITRE 6 : DISPOSITIONS GÉNÉRALES RELATIVES À L'IMPLANTATION DES BÂTIMENTS PRINCIPAUX ET SECONDAIRES | | 43 |
| 6.1 | NORMES GÉNÉRALES APPLICABLES AUX BÂTIMENTS PRINCIPAUX | 43 |
| 6.2 | NORMES GÉNÉRALES APPLICABLES AUX BÂTIMENTS SECONDAIRES CONTIGUS | 43 |
| 6.3 | NORMES GÉNÉRALES APPLICABLES AUX BÂTIMENTS SECONDAIRES DÉTACHÉS | 44 |
| 6.4 | EXCEPTION APPLICABLE À UN BÂTIMENT AGRICOLE | 45 |
| 6.5 | DISPOSITIONS PARTICULIÈRES APPLICABLES À UNE MAISON UNIMODULAIRE | 45 |
| 6.6 | ALIGNEMENT DES CONSTRUCTIONS PAR RAPPORT À LA LIGNE AVANT D'UN LOT | 45 |
| 6.7 | DISPOSITIONS PARTICULIÈRES APPLICABLES À LA HAUTEUR DES CLÔTURES EN L'ABSENCE DE BÂTIMENTS | 46 |
| CHAPITRE 7 : DISPOSITIONS RELATIVES À L'IMPLANTATION DE CERTAINS USAGES ET CONSTRUCTIONS | | 47 |
| 7.1 | INTERDICTION DE NOUVEAUX CHEMINS | 47 |
| 7.1.1 | Dans les zones de Villégiature | 47 |
| 7.1.2 | Dans les zones Résidentielles | 47 |
| 7.1.3 | Dans les zones Commerciales et Industrielles | 47 |
| 7.1.4 | Correction de tracé | 47 |
| 7.2 | RESTRICTION À L'EXERCICE DE CERTAINS USAGES DANS CERTAINES ZONES | 47 |
| 7.2.1 | Dans la zone de ressource naturelle | 47 |
| 7.2.2 | Dans les zones récréo-conservation, commerciale, résidentielle et publique communautaire | 48 |
| 7.3 | LOGEMENTS DANS LES SOUS-SOLS DES RÉSIDENCES | 48 |
| 7.4 | LOGEMENTS DANS LES BÂTIMENTS À DOMINANCE COMMERCIALE OU DE SERVICE | 48 |
| 7.5 | TERRASSES COMMERCIALES | 48 |
| 7.5.1 | Définition | 48 |
| 7.5.2 | Dispositions générales | 49 |
| 7.5.3 | Normes d'implantation | 49 |
| 7.6 | CONSTRUCTIONS SERVANT À L'HÉBERGEMENT D'ANIMAUX | 49 |
| 7.6.1 | Dispositions générales | 49 |
| 7.7 | CASSE-CROÛTE | 49 |
| 7.7.1 | Bâtiment et constructions autorisés pour un casse-croûte | 49 |
| 7.7.2 | Mobiliers et équipements | 50 |
| 7.8 | ROULOTTE DE VOYAGE, ROULOTTE DE CHANTIER | 50 |
| 7.9 | VÉHICULE DÉSAFFECTÉ | 50 |
| 7.10 | UTILISATION D'UN CONTENEUR COMME BÂTIMENT SECONDAIRE | 50 |
| 7.10.1 | Dispositions générales | 50 |
| 7.11 | PISCINES ET SPAS EXTÉRIEURS | 51 |

| | | |
|---|---|-----------|
| 7.12 | QUAI | 53 |
| 7.13 | TERRAIN CONTAMINÉ..... | 53 |
| 7.14 | ANCIEN DÉPÔT EN TRANCHÉE OU LIEU DE DISPOSITION DE DÉCHETS..... | 53 |
| 7.15 | LIGNE DE TRANSPORT D'ÉNERGIE..... | 53 |
| 7.16 | TOUR DE TÉLÉCOMMUNICATION ET ÉOLIENNE PERSONNELLE | 54 |
| 7.17 | KIOSQUES DE VENTE DES PRODUITS AGRICOLES | 54 |
| 7.18 | BUREAU OU RÉSIDENCE DE CHANTIER | 54 |
| 7.19 | ABRI AMOVIBLE | 54 |
| 7.20 | VENTE DE GARAGE (VENTE DE COUR)..... | 55 |
| 7.21 | LOGEMENTS INTERGÉNÉRATIONNELS..... | 55 |
| 7.21.1 | Règle générale..... | 55 |
| 7.21.2 | Occupation du logement intergénérationnel | 55 |
| 7.21.3 | Aménagement du logement intergénérationnel..... | 55 |
| 7.21.4 | Cessation d'occupation ou changement d'occupant..... | 56 |
| 7.22 | BÂTIMENT À ARCHES..... | 56 |
| CHAPITRE 8 : ZONES TAMPONS ET DISTANCES À RESPECTER ENTRE CERTAINS USAGES..... | | 57 |
| 8.1 | DISTANCES MINIMALES À RESPECTER ENTRE CERTAINS USAGES..... | 57 |
| 8.2 | PROTECTION DE LA RESSOURCE AQUIFÈRE ALIMENTANT UN RÉSEAU D'AQUEDUC..... | 58 |
| 8.2.1 | Distance avec un ouvrage de captage..... | 58 |
| 8.2.2 | Usages interdits à l'intérieur des aires de protection et les aires d'alimentation..... | 59 |
| 8.3 | IMPLANTATION D'UN ABRI SOMMAIRE ET D'UNE TOUR DE GUET | 59 |
| 8.4 | PARC À RÉSIDUS MINIERS ET LIEUX D'ACCUMULATION DE RÉSIDUS FORESTIER..... | 59 |
| CHAPITRE 9 : DÉPLACEMENT DES BÂTIMENTS | | 61 |
| 9.1 | DISPOSITIONS GÉNÉRALES..... | 61 |
| 9.1.1 | Obligation d'obtenir un permis | 61 |
| 9.1.2 | Assurance responsabilité..... | 61 |
| 9.1.3 | Obligation d'ériger les fondations avant d'effectuer le déplacement..... | 61 |
| 9.1.4 | Délai pour effectuer les travaux de revêtement extérieur de finition..... | 61 |
| 9.1.5 | Obligation d'obtenir toutes les autorisations nécessaires | 61 |
| 9.1.6 | Déplacement de bâtiment en tout ou en partie | 61 |
| 9.2 | ZONES AUTORISÉES..... | 61 |
| 9.3 | DÉPLACEMENT D'UN BÂTIMENT RÉSIDENTIEL..... | 62 |
| 9.4 | DÉPLACEMENT D'UN BÂTIMENT À DES FINS PUBLIQUES, COMMERCIALES OU INDUSTRIELLES | 62 |
| 9.5 | BÂTIMENT SECONDAIRE | 62 |
| CHAPITRE 10 : AMÉNAGEMENT ET ENTRETIEN DES TERRAINS | | 63 |
| 10.1 | AMÉNAGEMENT DES ESPACES LIBRES D'UN TERRAIN CONSTRUIT OU OCCUPÉ..... | 63 |
| 10.2 | AMÉNAGEMENT ET ENTRETIEN D'UN TERRAIN VACANT | 63 |
| 10.3 | PRÉSERVATION DES CARACTÉRISTIQUES DU MILIEU..... | 63 |
| 10.4 | RESTRICTION À LA PLANTATION D'ARBRES | 63 |

| | | |
|---|---|-----------|
| 10.5 | TRIANGLE DE VISIBILITÉ | 64 |
| CHAPITRE 11 : CLÔTURES, MURS, HAIES | | 65 |
| 11.1 | DISPOSITIONS GÉNÉRALES..... | 65 |
| 11.2 | CLÔTURES..... | 65 |
| 11.2.1 | Modes de construction et d'entretien | 65 |
| 11.2.2 | Matériaux de construction prohibés | 65 |
| 11.2.3 | Alignement d'une clôture | 65 |
| 11.2.4 | Hauteur maximale autorisée | 66 |
| 11.2.5 | Clôture obligatoire..... | 66 |
| 11.2.6 | MUR ET MURET DE SOUTÈNEMENT..... | 66 |
| 11.2.7 | Autres murs et murets..... | 66 |
| 11.3 | HAIES | 66 |
| 11.3.1 | Mode de plantation | 66 |
| 11.3.2 | Hauteur maximale dans la cour avant | 67 |
| 11.4 | TALUS..... | 67 |
| 11.4.1 | Mode d'aménagement | 67 |
| 11.4.2 | Hauteur maximale d'un talus | 67 |
| CHAPITRE 12 : CONTRÔLE ARCHITECTURAL ET MATÉRIAUX DE REVÊTEMENT EXTÉRIEUR..... | | 69 |
| 12.1 | FORME ARCHITECTURALE..... | 69 |
| 12.2 | DÉLAI POUR COMPLÉTER LA FINITION EXTÉRIEURE DES BÂTIMENTS | 69 |
| 12.3 | MATÉRIAUX DE REVÊTEMENT EXTÉRIEUR INTERDITS POUR LES MURS DES BÂTIMENTS | 69 |
| 12.4 | FINITION EXTÉRIEURE D'UN AGRANDISSEMENT | 70 |
| 12.5 | REVÊTEMENT EXTÉRIEUR DES BÂTIMENTS ACCESSOIRES..... | 70 |
| 12.6 | MATÉRIAUX DE REVÊTEMENT DES TOITS..... | 70 |
| 12.7 | CONSTRUCTION HORS-TOIT | 70 |
| 12.8 | PLACAGE DES MURS DE FONDATION..... | 71 |
| CHAPITRE 13 : AFFICHAGE..... | | 73 |
| 13.1 | OBLIGATION D'OBTENIR UN CERTIFICAT D'AUTORISATION | 73 |
| 13.2 | AFFICHAGE AUTORISÉ SANS CERTIFICAT D'AUTORISATION..... | 73 |
| 13.3 | AFFICHAGE PROHIBÉ | 74 |
| 13.4 | TYPES D'AFFICHAGE AUTORISÉ | 74 |
| 13.5 | ENDROITS OU L'AFFICHAGE EST INTERDIT | 76 |
| 13.6 | ENTRETIEN D'UNE ENSEIGNE | 77 |
| 13.7 | ABSENCE DE DROIT ACQUIS..... | 77 |
| 13.8 | RECONNAISSANCE ET LIMITATION DES DROITS ACQUIS..... | 77 |
| 13.9 | ENLÈVEMENT D'UNE ENSEIGNE | 77 |
| CHAPITRE 14 : STATIONNEMENT ET AIRES DE CHARGEMENT ET DE DÉCHARGEMENT | | 79 |
| 14.1 | STATIONNEMENT | 79 |

| | | |
|--|---|-----------|
| 14.1.1 | Dimension d'une case et d'une allée de stationnement..... | 79 |
| 14.1.2 | Aménagement d'une aire de stationnement | 79 |
| 14.1.3 | Nombre de cases requises | 79 |
| 14.2 | ACCÈS AU TERRAIN | 80 |
| 14.3 | AIRES DE CHARGEMENT ET DE DÉCHARGEMENT..... | 81 |
| CHAPITRE 15 : ENTREPOSAGE EXTÉRIEUR..... | | 83 |
| 15.1 | DISPOSITION GÉNÉRALE | 83 |
| 15.2 | REMISAGE ET ENTREPOSAGE EXTÉRIEUR À DES FINS RÉSIDEN- TIELLES | 83 |
| 15.2.1 | Remisage de véhicules de promenade..... | 83 |
| 15.2.2 | Entreposage de biens accessoires à l'usage résidentiel | 83 |
| 15.2.3 | Entreposage du bois de chauffage | 83 |
| 15.3 | ÉTALAGE, REMISAGE ET ENTREPOSAGE EXTÉRIEUR À DES FINS AUTRES QUE RÉSIDENTIELLES..... | 84 |
| 15.3.1 | Étalage extérieur..... | 84 |
| 15.3.2 | Remisage extérieur..... | 84 |
| 15.3.3 | Entreposage extérieur..... | 84 |
| CHAPITRE 16 : ÉOLIENNE | | 85 |
| 16.1 | TERRITOIRE INTERDIT | 85 |
| 16.2 | ACCORD SUR L'UTILISATION DE L'ESPACE..... | 85 |
| 16.3 | DISTANCE SÉPARATRICE POUR LES ÉOLIENNES AUTRES QUE DOMESTIQUES..... | 86 |
| 16.4 | RÉCIPROCITÉ DES DISTANCES SÉPARATRICES..... | 86 |
| 16.5 | POSTE DE RACCORDEMENT | 86 |
| 16.6 | RACCORDEMENT D'ÉOLIENNES AU RÉSEAU ÉLECTRIQUE D'HYDRO-QUÉBEC OU À UN BÂTIMENT | 86 |
| 16.7 | APPARENCE PHYSIQUE D'UNE ÉOLIENNE AUTRE QUE DOMESTIQUE..... | 87 |
| 16.8 | AFFICHAGE..... | 87 |
| 16.9 | REMBLAIS ET DÉBLAIS | 87 |
| 16.10 | CHEMIN D'ACCÈS | 87 |
| CHAPITRE 17 : PROTECTION DES RIVES ET DU LITTORAL | | 89 |
| 17.1 | PRÉDOMINANCE DES DISPOSITIONS DE LA PRÉSENTE SECTION ET EXCEPTIONS | 89 |
| 17.2 | DISPOSITIONS RELATIVES AUX RIVES ET AU LITTORAL..... | 89 |
| 17.2.1 | Mesures spécifiques relatives aux rives | 89 |
| 17.2.2 | Mesures spécifiques relatives au littoral | 93 |
| 17.3 | DISPOSITIONS RELATIVES À LA ZONE À RISQUES D'INONDATION | 94 |
| 17.3.1 | Dispositions interprétatives et modalités d'application..... | 94 |
| 17.3.2 | Normes de protection dans les zones de grand courant (0-20 ans)..... | 94 |
| 17.3.3 | Normes de protection dans les zones de faible courant (20-100 ans)..... | 96 |
| 17.3.4 | Mesures d'immunisation | 97 |
| 17.3.5 | Droits acquis | 98 |
| 17.3.6 | Conditions à une dérogation | 99 |

CHAPITRE 18 : ENCADREMENT FORESTIER ET ABATTAGE D'ARBRES 103

| | | |
|--------|---|-----|
| 18.1 | RESTRICTION À L'ABATTAGE D'ARBRE..... | 103 |
| 18.1.1 | Abattage d'arbres à l'intérieur du périmètre d'urbanisation | 103 |
| 18.1.2 | Abattage d'arbres dans une zone de Récréo-conservation..... | 103 |
| 18.1.3 | Abattage d'arbres dans une zone de Villégiature | 104 |

CHAPITRE 19 : DISPOSITIONS SUR LES DROITS ACQUIS 105

| | | |
|------|---|-----|
| 19.1 | DISPOSITIONS GÉNÉRALES..... | 105 |
| 19.2 | RECONNAISSANCE DE DROITS ACQUIS | 105 |
| 19.3 | MAINTIEN DES DROITS ACQUIS | 105 |
| 19.4 | EXTINCTION DES DROITS ACQUIS RELATIFS A UN USAGE | 105 |
| 19.5 | REPLACEMENT D'UN USAGE OU CONSTRUCTION DÉROGATOIRE | 105 |
| 19.6 | RECONSTRUCTION D'UN USAGE DÉROGATOIRE | 105 |
| 19.7 | AGRANDISSEMENT D'UN USAGE DÉROGATOIRE..... | 105 |
| 19.8 | DÉPLACEMENT D'UN USAGE DÉROGATOIRE | 106 |
| 19.9 | RECONSTRUCTION D'UN BÂTIMENT DÉROGATOIRE EN RAISON DE SON IMPLANTATION..... | 106 |

CHAPITRE 20 : DISPOSITIONS FINALES..... 107

| | | |
|------|--|-----|
| 20.1 | PRÉSÉANCE DES LOIS PROVINCIALES ET FÉDÉRALES ET RÈGLEMENTS | 107 |
| 20.2 | RECOURS CIVILS..... | 107 |
| 20.3 | INFRACTION | 107 |
| 20.4 | AMENDE..... | 108 |
| 20.5 | DÉLIVRANCE DU CONSTAT D'INFRACTION | 109 |
| 20.6 | ENTRÉE EN VIGUEUR | 109 |

ANNEXE 1 : Zone inondable..... 111**ANNEXE 2 : Grille des spécifications 113****ANNEXE 3 : Plans de zonage 115****LISTE DES FIGURES**

| | | |
|------------|------------------------------|----|
| FIGURE 1 : | TRIANGLE DE VISIBILITÉ | 64 |
|------------|------------------------------|----|

LISTE DES TABLEAUX

| | | |
|-------------|--|----|
| TABLEAU 2 : | DISTANCES MINIMALES À RESPECTER POUR L'IMPLANTATION DE CERTAINS USAGES OU LIEUX | 57 |
| TABLEAU 3 : | DISTANCES MINIMALES À RESPECTER ENTRE CERTAINS USAGES CONTRAIGNANTS ET CERTAINS USAGES OU LIEUX SPÉCIFIQUES | 57 |
| TABLEAU 4 : | DISTANCES MINIMALES À RESPECTER AVEC UN PUIITS D'EAU POTABLE MUNICIPALE OU UN OUVRAGE DE CAPTAGE ALIMENTANT 21 PERSONNES ET PLUS..... | 58 |
| TABLEAU 5 : | DISTANCES SÉPARATRICES APPLICABLES À UNE ÉOLIENNE AUTRE QUE DOMESTIQUE..... | 86 |

CHAPITRE 1 : DISPOSITIONS DÉCLARATOIRES ET INTERPRÉTATIVES

1.1 TITRE

Le présent règlement est intitulé « Règlement de zonage de la Ville de Duparquet » et porte le numéro 03-2022.

1.2 ABROGATION DES RÈGLEMENTS ANTÉRIEURS

Le présent règlement abroge et remplace à toute fin que de droit, tous les règlements antérieurs régissant le zonage à l'intérieur des limites de la Ville de Duparquet et plus spécifiquement le règlement suivant:

- Règlement de zonage # 233

1.3 TERRITOIRE TOUCHÉ

Le présent règlement s'applique à l'ensemble du territoire soumis à la juridiction de la Ville de Duparquet.

1.4 PERSONNES TOUCHÉES

Le présent règlement s'applique à toute personne physique et à toute personne morale de droit public ou privé.

1.5 LE RÈGLEMENT ET LES LOIS

Aucun article du présent règlement ne peut avoir pour effet de soustraire toute personne à l'application d'une loi du Canada ou du Québec ou à tout règlement découlant de ces lois.

1.6 VALIDITÉ

Le conseil de la Municipalité décrète le présent règlement dans son ensemble et aussi chapitre par chapitre, article par article, alinéa par alinéa, paragraphe par paragraphe et sous-paragraphe par sous-paragraphe de manière à ce que si un chapitre, un article, un alinéa, un paragraphe ou un sous-paragraphe de ce règlement était déclaré nul par la Cour, les autres dispositions continueraient de s'appliquer autant que faire se peut.

1.7 NUMÉROTATION

Les articles sont numérotés consécutivement en chiffres arabes. Le(s) numéro(s) est (sont) suivi(s) d'un ou de plusieurs points. L'alinéa prend place directement sous le titre de l'article et n'est précédé d'aucun numéro en lettre d'ordre. Les paragraphes sont désignés par un tiret «-» ou une lettre minuscule suivie d'une parenthèse fermante ou par un chiffre arabe suivi du «o» supérieur. Les sous-paragraphes sont désignés par une lettre minuscule suivie d'une parenthèse fermante. Le tableau reproduit ci-dessous illustre le mode de numérotation utilisé dans ce règlement :

| | |
|---------|--|
| 2.2 |(ARTICLE)..... |
| |(ALINÉA)..... |
| 1° | ... (PARAGRAPHE) – peut être représenté aussi par «-» ou «a»)..... |
| | a).(SOUS-PARAGRAPHE) |
| 2.2.1 |(ARTICLE)..... |
| |(ALINÉA)..... |
| 1° | (PARAGRAPHE) – peut être représenté aussi par «-» ou «a»)..... |
| | a).(SOUS-PARAGRAPHE)..... |
| 2.2.2.1 |(ARTICLE)..... |

1.8 PERMIS ET AUTORISATIONS ÉMIS AVANT L'ENTRÉE EN VIGUEUR DU RÈGLEMENT

Nonobstant les dispositions du présent règlement, les titulaires d'un permis ou d'une autorisation délivrée par la Municipalité avant l'entrée en vigueur de ce règlement pourront réaliser les constructions, opérations cadastrales et autres travaux prévus dans les délais fixés.

1.9 PLANS DE ZONAGE

Les plans de zonage ci-dessous identifiés font partie intégrante du présent règlement et ne peuvent être modifiés ou abrogés qu'en conformité avec les diverses dispositions de la Loi sur l'aménagement et l'urbanisme :

- *Plan de zonage Secteur rural 1/2*
- *Plan de zonage Secteur urbain 2/2*

1.10 UNITÉ DE VOTATION

Les zones apparaissant aux plans de zonage servent d'unités de votation aux fins d'abrogation ou de modification au présent règlement, lorsqu'une procédure d'approbation est prévue par la Loi sur l'aménagement et l'urbanisme.

1.11 APPLICATION DU PRÉSENT RÈGLEMENT

L'application du présent règlement est confiée au fonctionnaire municipal qui occupe le poste de « Responsable de l'émission des permis et certificats » conformément au Règlement régissant l'émission des permis et certificats de la Municipalité.

1.12 TERMINOLOGIE (Définitions)

Pour l'interprétation du présent règlement, à moins que le contexte n'indique un sens différent, ou à moins d'une déclaration contraire expresse, les mots, termes et expressions ont le sens et la signification qui leur sont accordés à la terminologie du chapitre 3 du règlement relatif à la gestion des règlements d'urbanisme de la Ville de Duparquet

Si un mot, un terme ou une expression n'est pas spécifiquement défini, il s'emploie selon le sens communément attribué à ce mot, ce terme ou cette expression.

1.13 UNITÉS DE MESURES

Les dimensions données au présent règlement sont indiquées en Système International (SI) et ont force de loi.

1.14 ANNEXES ET PLANS

Les annexes et les plans inclus dans ce règlement en font partie à toute fin que de droit. En cas de litige, le texte prévaut.

1.15 INTERPRÉTATION DES LIMITES DES ZONES

Sauf indication contraire, les limites des zones touchées au présent règlement coïncident avec les limites municipales, les limites des emprises des lignes de transport d'électricité, la ligne médiane des rues, routes, ruisseaux, rivières, lacs, chemins de fer et les lignes de rangs, lots, cantons ou leur prolongement.

Les limites de certaines zones peuvent également être indiquées par une cote (mesure) portée à partir d'une des limites indiquées. Cette cote doit toutefois figurer sur le plan de zonage concerné.

1.16 AUTRES FORMES D'EXPRESSION

Toute forme d'expression autre que le texte proprement dit, contenue dans le présent règlement ou à laquelle il est référé, en fait partie intégrante à toute fin que de droit. En cas de litige, le texte prévaut.

1.17 INTERPRÉTATION DES DISPOSITIONS

- a) Lorsque plus d'une norme ou disposition du présent règlement s'appliquent à un usage, bâtiment, terrain ou autre objet régi par le présent règlement, les règles suivantes s'appliquent :
 - une norme ou disposition particulière prévaut sur une disposition générale ;
 - la disposition la plus restrictive prévaut sur la moins restrictive.
- a) À moins que le contexte n'indique un sens différent, il est convenu que :
 - le singulier comprend le pluriel et vice-versa;
 - l'emploi du mot « DOIT » implique l'obligation absolue;
 - l'emploi du mot « PEUT » conserve un sens facultatif;
 - le mot « QUICONQUE » inclut toute personne physique ou morale.
- b) La table des matières et le titre des chapitres, des sections et des articles du présent règlement sont donnés pour améliorer la compréhension du texte. En cas de contradiction entre le texte et un titre concerné ou la table des matières, le texte prévaut.
- c) Les formes d'expression apparaissant au présent règlement et qui sont autres que le texte proprement dit (plan, annexe, tableau, grille des spécifications, graphique, symbole ou autre) en font partie intégrante à toutes fins que de droit.

- d) En cas de contradiction entre un tableau et le texte, les données du tableau prévalent.
- e) En cas de contradiction entre la grille des spécifications, le texte et le plan de zonage, la grille des spécifications prévaut.
- f) En cas d'incompatibilité entre les dispositions générales applicables à toutes les zones et les dispositions particulières applicables à une ou chacune des zones, les dispositions particulières applicables à une ou chacune des zones s'appliquent et prévalent sur les dispositions générales.

CHAPITRE 2 : DIVISION DU TERRITOIRE MUNICIPAL EN ZONES

2.1 DIVISION DU TERRITOIRE MUNICIPAL EN ZONES

Afin de regrouper les usages et constructions offrant des caractéristiques similaires et étant compatibles entre eux, le territoire de la Ville de Duparquet a été divisé en zones.

2.2 APPELLATION DES ZONES

Aux fins d'application du présent règlement, les zones sont désignées dans ce règlement et sur les trois plans de zonage qui l'accompagnent par deux séquences composées de lettres et de chiffres:

- a) la première séquence, composée d'une ou plusieurs lettres sert à identifier le caractère général de la zone en relation avec les grandes fonctions urbaines (ex: Ra: Résidentielle faible densité) ;
- b) la seconde séquence, composée d'un ou deux chiffres, sert à identifier, à localiser et à particulariser chaque zone apparaissant au plan de zonage et pour laquelle les usages et constructions autorisés et les normes applicables sont fixés et spécifiés au chapitre de la réglementation par zone (ex: Ra-1, Ra-2, Ra-3, etc.). Chacune des zones identifiées aux plans de zonage et dans le présent règlement sont des zones distinctes et indépendantes.

Les zones retenues dans la réglementation de zonage comprennent :

Les zones à dominante forestière :

RN : Ressource naturelle;

Les zones à dominante résidentielle :

Ra : Résidence de faible densité ;

Rb : Résidence de moyenne densité ;

VC : Villégiature consolidation;

VD : Villégiature développement;

VU : Villégiature urbaine

Les zones à dominante commerciale ou industriel :

Mx : Mixte;

Ia : Industrie à contrainte faible;

Les zones à dominante communautaire :

Pc : Publique et communautaire;

Les zones de récréo-conservation :

RC : Récréo-conservation ;

CHAPITRE 3 : CONSTRUCTIONS ET USAGES AUTORISÉS PAR ZONE

3.1 USAGES ET CONSTRUCTIONS AUTORISÉS PAR ZONE

Les usages et constructions autorisés sont spécifiés par zone dans les grilles de spécifications présentées à l'annexe 2 du présent règlement. Ladite grille, reproduite à l'annexe 2, fait partie intégrante du présent règlement pour valoir comme si elle était ici au long reproduite.

Les usages et constructions sont regroupés selon la classification présentée au chapitre 4 du présent règlement. Également, une liste « d'usages spécifiquement autorisés » ou « d'usages spécifiquement exclus » peut compléter la grille générale de classification des usages et constructions.

3.2 USAGES ET CONSTRUCTIONS AUTORISÉS DANS TOUTES LES ZONES

Le prolongement ou l'implantation de nouveaux réseaux d'aqueduc ou réseau d'égout publics sont autorisés uniquement à l'intérieur des périmètres d'urbanisation.

Nonobstant le paragraphe précédent, les infrastructures publiques et/ou communautaires sont autorisées sur l'ensemble du territoire uniquement lors de problématiques liées à la sécurité publique, à la santé publique, à la salubrité publique et pour des raisons de protection environnementale (exemple : réseau d'égout ou d'aqueduc communautaire, borne sèche d'incendie, réservoir d'eau pour la sécurité incendie équipements collectifs pour l'alimentation en eau potable et le traitement des eaux usées; bâtiments et constructions liés à l'exploitation ou au contrôle d'un plan d'eau ou d'un cours d'eau, etc.

3.3 NOMBRE D'USAGES PRINCIPAUX AUTORISÉS SUR UN MÊME TERRAIN

Un seul usage principal peut être exercé sur un terrain. Tout autres usages ou activités autorisés sur ledit terrain doit être considéré comme usage d'accompagnement, usage complémentaire ou usage temporaire.

3.4 NOMBRE DE CONSTRUCTIONS PRINCIPALES AUTORISÉES SUR UN MÊME TERRAIN

Un terrain ne peut comprendre qu'un seul bâtiment principal résidentiel, sauf dans le cas d'un usage industriel, minier ou d'un projet d'aménagement intégré, tel que spécifié à l'article 3.5 du présent règlement. Tout autre bâtiment autorisé implanté sur terrain doit être considéré comme bâtiment secondaire, accessoire ou temporaire.

3.5 PROJET D'AMÉNAGEMENT INTÉGRÉ

La construction de plus d'un bâtiment principal par terrain est autorisée dans le cadre d'un projet d'aménagement intégré uniquement si les conditions suivantes sont respectées :

- 1° le terrain sur lequel doivent être érigés les bâtiments principaux est adjacent à une rue et situé à l'intérieur d'un périmètre d'urbanisation ;
- 2° chaque bâtiment principal est desservi par un réseau d'aqueduc et d'égouts ;
- 3° le pourcentage maximal d'occupation du sol de l'ensemble des bâtiments principaux ne peut excéder 40% de la superficie du terrain ;
- 4° l'autorisation ne prévaut que pour les habitations multifamiliales de 4 logements et plus.

La construction de plus d'un bâtiment principal par terrain est autorisée à l'extérieur du périmètre d'urbanisation dans le cadre d'un projet d'aménagement intégré, uniquement pour la villégiature commerciale ou communautaire ainsi que pour les activités de pourvoirie, dans les zones où de tels usages sont autorisés. Les conditions 1, 2 et 4 ne s'appliquent pas à l'égard de ces projets.

CHAPITRE 4 : CLASSIFICATION DES USAGES ET DES CONSTRUCTIONS

4.1 OBLIGATION D'IDENTIFIER TOUT USAGE OU TOUTE CONSTRUCTION

Aux fins d'application du présent règlement, tout usage ou toute construction doit être rattaché ou identifié à l'une des classes d'usages définies au présent chapitre du présent règlement.

Lorsqu'un usage ou construction n'est pas spécifiquement énuméré, cet usage doit être rattaché ou identifié à une classe donnée, en fonction des degrés de similitude, d'appartenance et de compatibilité avec l'un des usages énumérés.

Dans tous les cas, l'usage ou la construction (énuméré ou non) doit présenter l'une ou l'autre des caractéristiques particulières à la classe considérée, sans être incompatible à aucune d'entre elles (pour cette même classe).

4.2 MÉTHODE DE CLASSIFICATION DES USAGES ET DES CONSTRUCTIONS

Dans le but d'établir des règles de référence et de faciliter l'application du présent règlement, les usages ou les constructions sont regroupés dans des ensembles formant des groupes d'appartenance, selon leur niveau d'association à un secteur d'activité (économique, social, etc.) ou selon une vocation (destination) spécifique identifiée au présent règlement.

Aux fins d'application du présent règlement, **cinq groupes d'appartenance** sont identifiés, à savoir:

- c) groupe d'usages **principaux**;
- d) groupe d'usages **d'accompagnement**;
- e) groupe d'usages **complémentaires**;
- f) groupe d'usages spécifiquement autorisés ;
- g) groupe d'usages spécifiquement exclus.

4.2.1 Groupes d'usages principaux

Un **usage principal** désigne une activité, une utilisation, une opération ou une fonction **prédominante** exercée ou pouvant être exercée soit dans un bâtiment ou une partie de bâtiment, soit dans un local ou une partie de local, soit sur un terrain ou une partie de terrain.

Les usages appartenant aux **groupes d'usages principaux** sont associés à des grands secteurs d'activités (économique, social, etc.), selon la désignation usuelle.

Chacun des groupes prédominants identifiés au présent règlement est divisé en **classes**, regroupant des usages (activités) spécifiques, sélectionnés en fonction de différents critères, dont notamment :

- leur destination ou leur vocation spécifique ;
- leurs degrés d'interdépendance et d'intégration ;
- le type d'achalandage qu'ils peuvent générer ;
- leurs effets sur les services et équipements publics ;
- leurs effets sur la qualité du milieu en ce qui a trait à la sécurité des personnes, à la salubrité des bâtiments, à l'esthétique et à la qualité de l'environnement, etc.;
- autres caractéristiques spécifiques.

Chaque classe d'usage peut englober différents usages, qui partagent des caractéristiques communes. Un même usage peut être autorisé dans plus d'une classe d'usages.

Dans le cas des usages résidentiels, la classification est établie en fonction du mode spécifique d'occupation du bâtiment à l'intérieur duquel l'usage est exercé.

Ainsi, les groupes d'usages prédominants identifiés aux fins d'application du présent règlement sont :

- h) le groupe Résidentiel;
- i) le groupe Commerces et services;
- j) le groupe Industries et activités para-industrielles;
- k) le groupe Agriculture;
- l) le groupe Exploitation des ressources;
- m) le groupe Activités récréatives;
- n) le groupe Public et communautaire;

4.2.2 Groupe d'usages d'accompagnement

Un **usage d'accompagnement** désigne une activité, une utilisation, une opération ou une fonction, exercée soit dans un bâtiment ou une construction autre qu'un bâtiment principal soit dans une partie d'un bâtiment principal, soit sur une partie de terrain, et est destiné à améliorer l'utilité, la commodité ou l'agrément d'un **usage principal**.

Aux fins d'application du présent règlement, un usage d'accompagnement **doit toujours être associé à un usage principal** et être exercé sur le même terrain que ce dernier.

Les usages appartenant au groupe d'accompagnement sont identifiés spécifiquement par classes, en fonction de leur degré d'interdépendance et d'intégration aux usages appartenant aux groupes principaux.

4.2.3 Groupe d'usages complémentaires

Un **usage complémentaire** désigne une activité, une utilisation, une opération ou une fonction dont les caractéristiques s'apparentent ou sont similaires à certaines classes d'usages des **groupes principaux**, et pouvant être exercée soit dans une partie de bâtiment, soit dans une partie de local, soit sur une partie de terrain selon les conditions prescrites au présent règlement.

Aux fins d'application du présent règlement, l'exercice d'un usage complémentaire est conditionnel à l'exercice d'un usage principal). **En aucun cas, un usage complémentaire ne peut être exercé seul.**

Les usages appartenant au groupe complémentaire sont identifiés spécifiquement par classes, en fonction des critères suivants:

- leur mode d'exercice spécifique ;
- le type d'achalandage qu'ils peuvent générer;
- leurs effets sur les services et équipements publics;
- leurs effets sur la qualité du milieu en ce qui a trait à la sécurité des personnes, à la salubrité des bâtiments, à l'esthétique et à la qualité de l'environnement;
- leurs effets sur le voisinage;
- leur degré d'interdépendance et/ou d'intégration avec les classes d'usages prédominants auxquelles ils peuvent être subordonnés.

4.2.4 Groupe d'usages spécifiquement autorisés

La grille des spécifications comporte un item intitulé «**Usage spécifiquement autorisé**». Un usage spécifiquement autorisé désigne une activité, une utilisation, une opération ou une fonction spécifique, exercée ou pouvant être exercée soit dans un bâtiment ou une partie de bâtiment, soit dans un local ou une partie de local, soit sur un terrain ou une partie de terrain, selon les spécifications applicables à chacune des zones.

Un tel usage peut être exercé soit comme usage principal, soit comme usage complémentaire à un usage principal, selon les spécifications applicables à chacune des zones.

Un tel usage est **spécifique** à ce qui est énoncé, **distinctif, exclusif et limitatif**, et ne peut inclure d'autres usages plus généraux.

4.2.5 Groupe d'usages spécifiquement exclus

La grille des spécifications comporte un item intitulé «**Usage spécifiquement exclu**». Un usage spécifiquement exclu désigne une activité, une utilisation, une opération ou une fonction spécifique, qu'on souhaite proscrire à l'intérieur d'un bâtiment, d'un local ou d'un terrain.

L'usage exclu peut être un usage principal, un usage complémentaire à un usage principal ou un usage temporaire. L'usage spécifiquement exclu doit être explicite ou avoir une référence explicite.

Un tel usage est **spécifique** à ce qui est énoncé, **distinctif, exclusif et limitatif**, et ne peut inclure d'autres usages plus généraux.

4.3 GROUPE RÉSIDENTIEL

Le groupe Résidentiel comprend 5 classes qui sont définies dans la présente section.

4.3.1 Classe 1: Unifamilial isolé

Cette classe autorise seulement les habitations unifamiliales isolées, sauf les maisons unimodulaires.

4.3.2 Classe 2: Unifamilial jumelé et bifamilial isolé

Cette classe autorise seulement les habitations unifamiliales jumelées et les habitations bifamiliales isolées.

4.3.3 Classe 3: Multifamiliale 3 logements et plus

Cette classe autorise seulement les habitations unifamiliales en rangée, les bifamiliales jumelés, les trifamiliales isolées et les habitations multifamiliales de 3 logements et plus.

Cette classe autorise aussi les habitations destinées à des fins communes de résidence, offrant à une clientèle cible une gamme de services pouvant comprendre notamment l'entretien ménager, les repas dans une salle commune ou des loisirs organisés. Est considéré comme une habitation collective :

- une maison de chambre;
- une maison de pension;
- une résidence d'étudiants;
- une maison hébergeant des personnes retraitées;
- une résidence pour personnes âgées;
- une habitation à loyer modique (H.L.M.).

4.3.4 Classe 4: Maison unimodulaire

Cette classe autorise seulement les maisons unimodulaires.

4.3.5 Classe 5: Résidence saisonnière (chalet)

Cette classe autorise seulement les résidences saisonnières (chalet). L'usage exclut les maisons unimodulaires. Les roulottes de voyage ne sont pas autorisées comme bâtiment principal.

4.4 GROUPE COMMERCES ET SERVICES

4.4.1 Classe 1 : Commerce de détail

Cette classe autorise un type d'établissement commercial où on vend ou traite directement avec le consommateur, local ou de passage (touriste). Les usages permis dans cette classe doivent répondre aux caractéristiques suivantes :

4.4.1.1 Caractéristiques spécifiques

- 1° toutes les activités et opérations, à l'exception du chargement et déchargement des marchandises et des activités d'étalage, sont effectuées à l'intérieur d'un bâtiment fermé ;
- 2° aucune marchandise, équipement ou matériel n'est entreposé en permanence à l'extérieur d'un bâtiment ;
- 3° aucun véhicule ou machinerie n'est remisé ou exposé en permanence à l'extérieur d'un bâtiment fermé, à l'exception des véhicules de livraison ou en stationnement temporaire (pour les employés et les clients) ;
- 4° l'usage exclut la vente, la location, la réparation et le remisage de machineries et de véhicules automobiles, ainsi que la vente de carburant ;
- 5° l'usage ne produit ni fumée, ni poussière, ni odeur, ni chaleur, ni gaz, ni éclat de lumière, ni vibration perceptible à l'extérieur d'un bâtiment, ni bruit plus intense que l'intensité moyenne du bruit normal de la rue aux limites du terrain.

4.4.1.2 Énumération (usages ou constructions de référence)

- magasin et boutique de vente au détail en général (librairie, fleuriste, bijouterie, papeterie, dépanneur, tabagie, cadeaux, pharmacies, animaux, boulangerie artisanale, etc.) ;
- vente d'aliment et de boisson (à l'exclusion des bars) ;
- magasin à rayons ;
- vente de chaussures et vêtements ;
- quincaillerie (sans cour de matériaux) ;
- vente de matériaux d'aménagement paysager incluant les arbres, arbustes et plantes (à l'exclusion des dépôts de matériaux en vrac) ;
- entreprise en construction et en rénovation ;
- entreprise de construction spécialisée (plombier, électricien, peintre, etc.) ;
- transport spécialisé de courrier et de messagerie (petits colis, journaux, lettre, etc.) ;
- vente de meubles, appareils ménagers et électroménagers (vente, location et entretien) ;
- vente d'appareils électriques et électroniques (vente, location et entretien) ;
- vente d'articles de musiques, vidéocassettes, équipements et matériel audiovisuel (vente, location et entretien) ;
- les usages et activités similaires dont les caractéristiques sont compatibles avec celles énoncées.

4.4.2 Classe 2 : Services personnels, professionnels et bureaux

Cette classe autorise un type d'établissement commercial où on traite directement avec le consommateur en lui rendant un service. Les usages permis dans cette classe doivent répondre aux caractéristiques suivantes :

4.4.2.1 Caractéristiques spécifiques

- 1° toutes les activités ou opérations (à l'exception des guichets de dépôts et de retraits) sont effectuées à l'intérieur d'un bâtiment fermé ;

- 2° l'usage exclut le commerce de vente et de location en général, à l'exception des produits et équipements spécifiquement rattachés à l'usage ou activité principale autorisé ;
- 3° l'usage exclut les services d'hébergement et de restauration en général, ainsi qu'à des fins de traitement et de thérapie ;
- 4° peut comprendre l'hébergement d'animaux de compagnie (chien, chat, oiseaux, etc.) à l'intérieur d'un bâtiment essentiellement pour des fins de garde ou de traitement (ex: clinique vétérinaire).

4.4.2.2 Énumération (usages ou constructions de référence)

- services comptables et administratifs en général (comptables, publicité, informatique, etc.) ;
- services juridiques en général (avocats, notaires, etc.) ;
- services professionnels en général à l'exclusion des services de santé (architectes, ingénieurs, arpenteurs, etc.) ;
- bureaux administratifs d'un organisme, d'une entreprise ;
- services de reprographie et d'édition ;
- locaux d'associations et services syndicaux ou coopératifs ;
- cabinet de médecine générale ou spécialisée, de praticien paramédical, de dentiste, de denturologue, d'optométriste, d'opticien et autres disciplines semblables ou connexes;
- cabinet de vétérinaire;
- banque, établissement financier et autres établissements de dépôts et de crédits;
- services d'assurance en général;
- services de courtage en général;
- services d'affaires immobilières en général;
- atelier d'artisanat;
- cordonnerie, atelier de couture, etc.;
- services de coiffure, esthétique, bronzage, etc.;
- services de pompes funèbres;
- services d'entretien, blanchisserie, buanderie, etc.;
- école de conduite;
- école de musique;
- studio de photographie.
- les usages et activités similaires dont les caractéristiques sont compatibles avec celles énoncées.

4.4.3 Classe 3 : Commerce d'hébergement, de restauration et de divertissement

Cette classe autorise les types d'établissements commerciaux suivants : les commerces offrant de l'hébergement, à la journée ou au séjour, les commerces offrant les services de repas, les commerces relatifs au divertissement et à des loisirs intérieurs. Les usages permis dans cette classe doivent répondre aux caractéristiques suivantes :

4.4.3.1 Caractéristiques spécifiques

- 1° toutes les activités ou opérations, à l'exception des terrasses commerciales et les guichets à l'auto ou au piéton, sont effectuées à l'intérieur d'un bâtiment fermé ;

- 2° peut nécessiter des espaces de stationnement réservés hors rue (intérieur ou extérieur) ;
- 3° l'usage exclut l'hébergement des animaux à des fins commerciales, d'élevage et de traitement clinique ou vétérinaire ;
- 4° l'usage exclut le commerce de vente et de location en général, à l'exception des boutiques d'articles spécifiquement rattachés à l'usage principal (de type "Pro-Shop").

4.4.3.2 Énumération (usages ou constructions de référence)

- hôtel, motel, chambres et pension, etc.;
- restaurant, bar, casse-croûte, etc.;
- traiteur, services de réception et autres services de restauration;
- cinéma et salle de projection en général;
- salle de quilles, de billard, d'arcade de jeux;
- salle de spectacles et services de spectacles;
- salle de loterie, tirage et bingo;
- club de sport et de santé;
- centre récréatif et de conditionnement physique en général;
- les usages et activités similaires dont les caractéristiques sont compatibles avec celles énoncées.

4.4.4 Classe 4 : Commerce lié aux produits pétroliers et aux transports

Cette classe autorise les stations-service et des usages associés, les types d'établissements commerciaux liés à la vente, à la location et à la réparation de divers types de véhicules motorisés et d'équipements de toutes sortes (outillage, remorque, pièces d'auto), ainsi que la vente de véhicules lourds, de véhicules de ferme et de gros équipements. Cette classe autorise également les commerces relatifs au transport des personnes et du courrier. Les usages permis dans cette classe doivent répondre aux caractéristiques suivantes :

4.4.4.1 Caractéristiques spécifiques

- 1° l'usage comprend la vente au détail de carburants pour véhicules ;
- 2° l'usage peut comprendre les lave-autos automatiques ou manuels, les dépanneurs, un guichet automatique ;
- 3° toutes les opérations de réparation et d'entretien sont exécutées à l'intérieur d'un bâtiment fermé ;
- 4° l'usage peut nécessiter des espaces extérieurs pour la manœuvre (aire de manœuvre) et le stationnement des véhicules ;
- 5° l'usage peut comprendre l'entreposage ou l'exposition extérieure de matériel, pièces, équipements, de produits pétroliers, de gaz, de peintures et de produits chimiques divers ;

- 6° peut comprendre le remisage ou le stationnement en permanence de matériel roulant, de véhicules motorisés ou non, et de machineries légères (ou de promenade), ainsi que de véhicule lourd ;
- 7° l'usage peut comprendre la vente, la location et l'entretien de véhicules lourds et de machineries et équipements industriels ;
- 8° l'usage exclut les dépôts extérieurs de matériaux en vrac (matériel de remblai, agrégats, etc.) ;
- 9° l'usage ne produit ni fumée, ni poussière, ni odeur, ni chaleur, ni gaz, ni éclat de lumière, ni vibration perceptible à l'extérieur d'un bâtiment, ni bruit plus intense que l'intensité moyenne du bruit normal de la rue aux limites du terrain ;

4.4.4.2 Énumération (usages ou constructions de référence)

- station-service et poste d'essence en général (incluant tous les types de carburant) ;
- lave-auto (automatique et manuel);
- vente, location, réparation et entretien de véhicules et machineries légers ;
- vente, location, réparation et entretien d'équipements légers de toutes sortes (outillages, remorques, etc.);
- atelier de débosselage, de peinture et de réparation de carrosseries;
- terminus d'autobus (urbain et interurbain);
- transport scolaire;
- services de taxi et d'ambulance;
- gare de chemin de fer;
- commerce de gros de produits et équipements de consommation courante ;
- commerce de gros d'équipements et de véhicules lourds ;
- vente d'équipements motorisés et accessoires;
- vente de véhicules lourds et machineries diverses;
- vente de machineries et matériels agricoles, forestiers et miniers;
- dépôts de peintures et de produits chimiques divers.
- entreprise de déménagement;
- entreprise de transport de marchandises en général;
- entreprise de camionnage en général;
- entrepôt intérieur ;
- les usages et activités similaires dont les caractéristiques sont compatibles avec celles énoncées.

4.4.5 Classe 5 : Commerce agroforestier

Cette classe autorise les commerces de biens et de services reliés à l'agriculture ou à l'agroforesterie comme la vente de produits associés à l'agriculture (semences, engrais, et la vente, etc.), la location et la réparation de machinerie agricole ou forestière:

4.4.5.1 Caractéristiques spécifiques

- 1° toutes les opérations de réparation et d'entretien sont exécutées à l'intérieur d'un bâtiment fermé ;
- 2° l'usage peut nécessiter des espaces extérieurs pour la manœuvre (aire de manœuvre) et le stationnement des véhicules ;

- 3° l'usage peut comprendre l'entreposage ou l'exposition extérieure de matériel, pièces, équipements, et de produits chimiques agricoles ;
- 4° peut comprendre le remisage ou le stationnement en permanence de matériel roulant, de véhicules motorisés ou non, et de machineries légères, ainsi que de véhicule lourd ;
- 5° l'usage peut comprendre la vente, la location et l'entretien de véhicules lourds et de machineries et équipements agricole ou forestier ;
- 6° l'usage exclut les dépôts extérieurs de matériaux en vrac (matériel de remblai, agrégats, etc.) ;
- 7° l'usage ne produit ni fumée, ni poussière, ni odeur, ni chaleur, ni gaz, ni éclat de lumière, ni vibration perceptible à l'extérieur d'un bâtiment, ni bruit plus intense que l'intensité moyenne du bruit normal de la rue aux limites du terrain ;

Énumération (usages ou constructions de référence)

- commerce de semence, engrais et autres produits similaires agricoles;
- commerce de vente et location de tracteur agricole, de machinerie forestière et d'équipement agricole;
- commerce de réparation de machinerie agricole et forestière;
- les usages et activités similaires dont les caractéristiques sont compatibles avec celles énoncées.

4.5 GROUPE INDUSTRIES ET ACTIVITÉS PARA-INDUSTRIELLES

4.5.1 Classe 1 : Industrie lourde

Cette classe autorise les usages orientés vers la transformation ou la fabrication de biens manufacturiers ayant une incidence sur la qualité de l'environnement et la qualité du milieu de vie environnant. Elle comprend également les usages liés à l'exploitation et la transformation des ressources, incluant l'usinage et la fabrication de produits finis. Les usages permis dans cette classe doivent répondre aux caractéristiques suivantes :

4.5.1.1 Caractéristiques spécifiques

- 1° l'usage vise la transformation de matières en produit fini ou semi-fini ou la réparation et le recyclage de produits divers ;
- 2° les opérations sont exercées à l'intérieur ou à l'extérieur d'un bâtiment, incluant le remisage et l'entreposage extérieur ;
- 3° l'usage peut comprendre les dépôts en vrac (à ciel ouvert) de matières premières (ex : sable, gravier, bois, copeaux, etc.) ;
- 4° l'usage peut comporter des nuisances par le bruit et autres vibrations ainsi que des émanations de fumée, poussière, gaz ou odeur perceptibles aux limites du terrain.

4.5.1.2 Énumération (usages ou constructions de référence)

- abattoir d'animaux et de volailles ;

- entrepôt d'agrégats, de sable, de gravier;
- industries de transformation et de préparation de viande, fruits, légumes et produits laitiers ;
- scierie et atelier de rabotage ;
- industries du bois (panneaux particules, pâtes et papiers, etc.) ;
- industries du béton et du ciment ;
- industries de produits en métal (fabrique de pièces d'équipements, de structures, etc.) ;
- industries de la récupération et du recyclage (papiers, verres, etc.) ;
- industries de transformation du minerai (fonderie, raffinerie, etc.) ;
- usine, manufacture ou atelier de fabrication, d'assemblage ou de montage de bâtiments ou d'éléments de construction ;
- usine d'embouteillage d'eau potable
- dépôt (terminal) de produits pétroliers;
- les usages similaires dont les caractéristiques sont compatibles avec celles énoncées.

4.5.2 Classe 2 : Industrie légère et services para-industriels

Cette classe se distingue de l'industrie lourde par un type d'établissement industriel qui engendre des inconvénients pour le voisinage en raison de leur superficie, de la nature de l'achalandage, de l'esthétique et du gabarit du bâtiment, de l'entreposage, de l'utilisation des aires extérieures, du bruit, de la circulation des véhicules lourds. Elle inclut des services para-industriels, telles les entreprises de construction et de travaux divers. Les usages permis dans cette classe doivent répondre aux caractéristiques suivantes :

4.5.2.1 Caractéristiques spécifiques

- 1° l'usage peut comprendre l'usinage, la fabrication et la transformation de ressource en produit fini, la réparation et le recyclage de produits finis ;
- 2° toutes les opérations sont exercées à l'intérieur d'un bâtiment, à l'exception du chargement et du déchargement et des activités de remisage et d'entreposage ;
- 3° l'usage peut comprendre les dépôts extérieurs de matériaux en vrac (matériel de remblai, agrégats, etc.) et les réservoirs de produits pétroliers;
- 4° l'usage ne produit ni fumée, ni poussière, ni odeur, ni chaleur, ni gaz, ni éclat de lumière, ni vibration perceptible de l'extérieur d'un bâtiment, ni bruit plus intense que l'intensité moyenne du bruit normal de la rue, aux limites du terrain.

4.5.2.2 Énumération (usages ou constructions de référence)

- boulangerie, pâtisserie;
- industrie d'embouteillage de boissons;
- industrie du vêtement;
- industrie du meuble et de la menuiserie;
- atelier de réparations diverses; atelier d'usinage, de soudure et ferblantier;
- entrepreneur en forage;
- entrepreneur forestier ou minier;
- entrepreneur en voirie;
- entreprise générale en construction et en rénovation;
- entreprise de construction spécialisée : plombier, électricien, peintre, maçon, etc.;
- entrepôt de marchandises en général;

- entrepôt d'équipements et de machineries;
- entrepôt frigorifique;
- entrepôt d'agrégats, de sable, de gravier;
- entreprise de déménagement;
- entreprise de transport de marchandise générale;
- entreprise de camionnage en général;
- les usages (activités) similaires dont les caractéristiques sont comparables avec celles énoncées.

4.6 GROUPE AGRICULTURE

4.6.1 Classe 1: : Culture du sol

Cette classe d'usage autorise la culture du sol et des végétaux incluant, l'horticulture, la culture en serre, le pâturage, l'acériculture et le fait de laisser un sol en jachère. Le reboisement commercial y est interdit :

4.6.1.1 Caractéristiques spécifiques

- 1° l'usage peut comprendre tous les travaux de sol nécessaire à la culture comme le drainage sous-terrain ou de surface, le labour, le hersage, le profilage et le sous-solage, etc.;
- 2° l'usage peut comprendre l'ajout d'engrais et de fumier, le chaulage et l'ajout de différent amendement en respect des distances séparatrices édictées dans le *Règlement sur le prélèvement des eaux et leur protection* (c. Q-2, r.35.2);
- 3° l'usage peut nécessiter l'épandage ou la vaporisation de produits chimiques (engrais, insecticides, etc.) ;
- 4° l'usage peut comprendre les travaux d'ensemencement et de récolte de différente plante.
- 5° l'usage peut nécessiter l'utilisation, le stationnement et le remisage de véhicules spécialisés ou de machineries légères et lourdes rattachées directement à l'usage ;
- 6° l'usage peut comprendre l'entreposage extérieur (en dépôt ou en vrac) de nourriture pour animaux, engrais, plantes, céréales, etc.;
- 7° l'usage peut comprendre des bâtiments ou des installations de traitement et de transformation des produits de culture, d'élevage et de piégeage;
- 9° l'usage exclut toute activité commerciale sauf la vente des produits de l'entreprise (ex: fruits, légumes, œufs, fleurs, etc.);
- 10° l'usage exclut toute transformation des produits agricoles autres que ceux cultivés sur place;

4.6.1.2 Énumération (usages ou constructions de référence)

- champs en culture, en jachère ou en friche ;
- fermes expérimentales et d'institution ;
- la culture du sol en général;

- l'arboriculture et l'horticulture;
- culture maraîchère et potagère;
- culture en serre;
- apiculture ;
- sylviculture
- les usages et activités similaires dont les caractéristiques sont compatibles avec celles énoncées.

4.6.2 Classe 2: Agriculture artisanale

Cette classe d'usage autorise comme activité complémentaire à une résidence l'hébergement ou l'élevage d'animaux ou d'insectes à des fins personnelles. Le nombre d'animaux doit être inférieur à 5 unités animales. Le nombre maximum et le type d'animaux est contrôlé, seul sont permis : 5 ongulés (bovins, ovins, chèvres, chevaux...), 10 ruches d'abeilles, 50 volailles à chair, 20 autres volailles, 10 lapins. L'élevage de faible intensité ne doit causer de nuisances.

4.6.2.1 Caractéristiques spécifiques

- 1° l'usage exclut l'hébergement ou l'élevage d'animaux à des fins commerciales ou industrielles et les services vétérinaires ;
- 2° l'usage peut comprendre la culture du sol ;
- 3° l'activité ou les opérations peuvent s'exercer autant à l'intérieur ou à l'extérieur d'un bâtiment ;
- 4° l'usage peut nécessiter l'épandage ou la vaporisation de produits organiques ou chimiques (fumier, engrais, insecticides, etc.) ;
- 5° l'usage peut nécessiter l'utilisation, le stationnement et le remisage de véhicules spécialisés ou de machineries légères ou lourdes rattachées directement à l'usage ;
- 6° l'usage exclut les bâtiments ou installations de traitement et de transformation des produits de culture, d'élevage et de piégeage ;
- 7° l'usage exclut les installations de traitement ou d'enfouissement des déchets organiques ou d'animaux ;
- 8° l'usage exclut les installations (constructions) en hauteur pour l'entreposage de nourritures, d'engrais ou de produits de récoltes (silos, élévateurs, etc.) ;
- 9° l'usage ne comprend aucune activité commerciale ou de transformation ;
- 10° l'usage ne comprend ni fumée, ni chaleur, ni gaz, ni éclat de lumière, ni vibration, ni bruit plus intense que l'intensité moyenne du bruit normal de la rue, aux limites du terrain.

4.6.2.2 Énumération (usages ou constructions de référence)

- les usages et activités similaires dont les caractéristiques sont compatibles avec celles énoncées.

4.7 GROUPE EXPLOITATION DES RESSOURCES

4.7.1 Classe 1 : Exploitation minière et extraction

Cette classe d'usage autorise l'extraction des substances minérales, la transformation de celle-ci, les activités de concassage, de traitement, d'entreposage de ces matériaux, mais exclut la transformation, l'usinage et la fabrication de produits finis. Les usages permis dans cette classe doivent répondre aux caractéristiques suivantes :

4.7.1.1 Caractéristiques spécifiques

- 1° l'usage peut comprendre des installations ou bâtiments pour l'entretien, la réparation et le remisage des véhicules et machineries exclusivement rattachés à l'entreprise concernée ;
- 2° l'usage peut comprendre des bâtiments de surveillance, d'administration et d'hébergement exclusivement rattachés à l'entreprise concernée ;
- 3° l'usage peut comprendre des installations et bâtiments rattachés au traitement des résidus miniers ;
- 4° l'usage peut comprendre des dépôts à ciel ouvert de résidus miniers traités ou non et des dépôts en vrac de terre, sable, gravier, pierre, etc. en accord avec les distances énumérées à l'article 9,4 du présent règlement ;
- 5° l'usage peut comprendre des activités de remisage et d'entreposage ;
- 6° l'usage peut comprendre des activités de remisage et d'entreposage et d'assemblage de produits explosifs;
- 7° l'usage peut comporter certaines nuisances par le bruit, la fumée et autres vibrations ou émanations.

4.7.1.2 Énumération (usages ou constructions de référence)

- extraction de minéraux en général ;
- installations et bâtiments reliés à la transformation première des ressources minérales (concentrateur minier, concasseur et autres usages de même nature) ;
- camp minier (administration et hébergement) ;
- atelier de réparation, d'entretien et de remisage de véhicules et machineries minières ;
- parc de résidus miniers ;
- les usages et activités similaires dont les caractéristiques sont compatibles avec celles énoncées.

4.7.2 Classe 2 : Carrière, sablière

Cette classe d'usage autorise l'extraction des ressources minérales de surface (sable, gravier, pierre à construire et la tourbe) et des ressources du sol (terre jaune, sol arable), les activités de concassage, de traitement, d'entreposage de ces matériaux, mais exclut la transformation, l'usinage et la fabrication de produits finis. Les usages permis dans cette classe doivent répondre aux caractéristiques suivantes :

4.7.2.1 Caractéristiques spécifiques

- 1° l'usage peut comprendre des bâtiments de surveillance, d'administration et d'hébergement exclusivement rattachés à l'entreprise concernée ;
- 2° l'usage peut comprendre des dépôts à ciel ouvert de résidus miniers traités ou non et des dépôts en vrac de terre, sable, gravier, pierre, etc. en accord avec les distances énumérées à l'article 9,1 du présent règlement ;
- 3° l'usage peut comprendre des activités de remisage et d'entreposage ;
- 4° l'usage peut comporter certaines nuisances par le bruit, la fumée et autres vibrations ou émanations.

4.7.2.2 Énumération (usages ou constructions de référence)

- carrière en général ;
- gravière, sablière ;
- extraction de sols arabes (terre noire, terre jaune, tourbe, etc.) ;
- préparation de béton bitumineux (asphalte) ;
- les usages et activités similaires dont les caractéristiques sont compatibles avec celles énoncées.

4.7.3 Classe 3 : Conservation

Cette classe d'usage se limite à la conservation et à la mise en valeur du milieu naturel. Les usages permis dans cette classe doivent répondre aux caractéristiques suivantes :

4.7.3.1 Caractéristiques spécifiques

- 1° l'usage exclut l'exploitation forestière, l'excavation et l'extraction du sol et du sous-sol sous toutes ses formes à l'exception des travaux nécessités pour des réseaux de voirie, d'utilité publique ou aux fins de conservation ou de mise en valeur ;
- 2° l'usage peut comprendre des installations ou bâtiments pour l'entretien, la réparation et le remisage des véhicules et machineries exclusivement rattachés à l'activité concernée ;
- 3° l'usage permet les travaux d'aménagement de digues et d'évacuateur de crues;
- 4 l'usage peut comprendre l'abattage d'arbres et le reboisement à des fins de protection et de mise en valeur ;
- 5° l'usage peut comprendre des installations et bâtiments rattachés à un réseau privé ou public de prélèvement, d'alimentation et de distribution d'eau potable.

4.7.3.2 Énumération (usages ou constructions de référence)

- l'abattage d'arbres exclusivement à des fins d'entretien d'un peuplement et le reboisement ;
- le nivellement du sol à des fins de conservation, de protection et de mise en valeur du milieu naturel ;

- les usages et activités similaires dont les caractéristiques sont compatibles avec celles énoncées.

4.8 GROUPE ACTIVITÉS RÉCRÉATIVES

4.8.1 Classe 1 : Parc et espace vert

Cette classe d'usage regroupe les équipements récréatifs municipaux, les espaces verts, parcs, terrains de jeux et de sports extérieurs. Les usages permis dans cette classe doivent répondre aux caractéristiques suivantes :

4.8.1.1 Caractéristiques spécifiques

- 1° l'usage peut comprendre des bâtiments réservés essentiellement aux services liés aux loisirs extérieurs et aux activités communautaires (ex: cabines de déshabillage, bâtiment pour remiser le matériel, etc.) ;
- 2° l'usage est opéré par un organisme public, communautaire ou à but non lucratif ;
- 3° l'usage exclut le commerce de vente et de location en général, à l'exception des articles spécifiquement rattachés à l'usage principal.

4.8.1.2 Énumération (usages ou constructions de référence)

- parcs;
- espaces verts;
- terrains de jeux avec jeux modulaires ;
- terrains de sports extérieurs (tennis, baseball, soccer, patinoire, etc.) ;
- pistes d'athlétisme ;
- les bâtiments et équipements de sports et de loisirs extérieurs en général ;
- les usages similaires dont les caractéristiques sont compatibles avec celles énoncées.

4.8.2 Classe 2 : Récréation extensive

Cette classe d'usage autorise des activités récréatives, sportives et de loisirs extérieurs qui ne nécessitent que des équipements légers et qui sont pratiqués généralement en plein air. Ces activités sont reliées à la découverte, la préservation, l'observation ou l'éducation en permettant la protection et la mise en valeur des milieux naturels. Les usages permis dans cette classe doivent répondre aux caractéristiques suivantes :

4.8.2.1 Caractéristiques spécifiques

- 1° l'usage peut s'étaler sur une longue distance, le long d'un parcours délimité ;
- 2° l'usage ne comprend aucune infrastructure ou équipement important, à l'exception des refuges rustiques en forêt, des haltes de repos et des sites d'observation ;
- 3° l'usage est opéré par un organisme public ou privé ;
- 4° l'usage exclut les activités de loisir de plein air qui imposent des contraintes par le bruit ou le danger pour les personnes;

4.8.2.2 Énumération (usages ou constructions de référence)

- sentier de randonnée pédestre, ski de fond et de vélo ;
- sentier d'équitation ;
- sentier d'interprétation et/ou d'observation ;
- site d'observation aménagé ;
- jeux d'hébertisme;
- les usages et activités similaires dont les caractéristiques sont compatibles avec celles énoncées.

4.8.3 Classe 3 : Récréation intensive

Cette classe d'usage autorise les activités récréatives intenses et de loisirs extérieurs nécessitant des équipements et infrastructures permanentes avec des aménagements importants du terrain ou créant un achalandage important ou pouvant entraîner du bruit et des contraintes pour les milieux habités et l'environnement. Les usages permis dans cette classe doivent répondre aux caractéristiques suivantes :

4.8.3.1 Caractéristiques spécifiques

- 1° l'usage peut comprendre les plages, les marinas, les terrains de camping et autres usages connexes ;
- 2° l'usage principal peut comprendre des usages d'accompagnement qui s'exercent à l'intérieur ou à l'extérieur d'un bâtiment fermé ou semi-fermé (bar, restaurant, bureau de location, petit chalet en location, etc.) ;
- 3° l'usage est opéré par un organisme public ou privé ;
- 4° l'usage peut comprendre l'accueil et l'hébergement des personnes;
- 6° l'usage exclut le commerce de vente et de location en général, à l'exception des articles spécifiquement rattachés à l'usage principal;
- 7° l'usage ne produit, sur le site, ni fumée, ni poussière, ni odeur, ni chaleur, ni gaz, ni éclat de lumière, ni vibration, ni bruit plus intense que l'intensité moyenne du bruit normal de la rue.

4.8.3.2 Énumération (usages ou constructions de référence)

- club de golf ;
- centre de ski alpin et de glissade ;
- centre équestre ;
- plage, marina, terrain de camping, centre récréotouristique, pourvoirie, etc.;
- ciné-parc;
- centre de tir à la carabine ;
- base d'hydravion, piste d'atterrissage d'avion ou d'aéronef;
- piste de course automobile, motocross, quad, karting ou d'autres véhicules ;
- les usages et activités similaires dont les caractéristiques sont compatibles avec celles énoncées.

4.9 PUBLIC ET COMMUNAUTAIRE

4.9.1 Classe 1 : Services communautaires et administration publique

Cette classe d'usage autorise les opérations reliées à l'administration publique (municipale, provinciale ou fédérale) l'éducation, à l'enseignement, au culte religieux, aux soins sociaux et de santé, qui sont exercées par un organisme public ou une communauté disposant d'un statut juridique reconnu. Les usages permis dans cette classe doivent répondre aux caractéristiques suivantes :

4.9.1.1 Caractéristiques spécifiques

- 1° l'usage principal peut s'exercer autant à l'intérieur qu'à l'extérieur d'un bâtiment et il peut comprendre des usages d'accompagnement intérieurs et extérieurs ;
- 2° l'usage peut comprendre des équipements et des installations sportifs, récréatifs et culturels ;
- 3° l'usage peut comprendre l'hébergement des personnes à des fins reliées à l'usage principal, en incluant les centres de détention et de réhabilitation ;
- 4° l'usage permet le remisage extérieur et l'entreposage extérieur de matériaux, pièces ou équipements, mais ne doit être visible de la rue. L'entreposage doit être fait de façon à garantir la sécurité.

4.9.1.2 Énumération (usages ou constructions de référence)

- édifices reliés à l'administration municipale, provinciale ou fédérale ;
- administration de corps policiers en général ;
- caserne de pompier ou de protection civile en général ;
- bibliothèque publique, salle d'exposition et autres centres culturels ;
- garage municipal;
- centre communautaire ;
- centre sportif ou récréatif (intérieur et extérieur) ;
- école, institution d'enseignement en général ;
- centre de santé, centre local de services communautaires et autres édifices de santé et de services sociaux ;
- église, mosquée, temple et autres lieux de culte ;
- résidence de communautés religieuses ;
- administration scolaire ou religieuse ;
- les usages (activités) similaires dont les caractéristiques sont compatibles avec celles énoncées.

4.10 GROUPE D'USAGES D'ACCOMPAGNEMENT

4.10.1 Classe 1 : Construction accessoire contraignante

Cette classe comprend les constructions accessoires suivantes : appareil de chauffage extérieur, tour de télécommunication, éolienne domestique, panneaux solaires sur support indépendant des bâtiments.

4.10.2 Classe 2: Stationnement de véhicules lourds

Cette classe comprend uniquement les espaces extérieurs réservés ou utilisés pour le stationnement de véhicules lourds, en excluant le remisage en permanence ou pour une longue durée.

4.10.3 Classe 3 : Entreposage extérieur (pour usage autre que résidentiel)

Cette classe comprend uniquement les espaces extérieurs réservés ou utilisés pour l'entreposage extérieur en général de produits destinés à être manufacturés, transformés ou vendus, comme les matériaux de construction, le matériel en vrac comme le gravier. L'entreposage extérieur de ces produits doit être effectué en conformité à l'article 15.3 du présent règlement.

4.11 GROUPE D'USAGES COMPLÉMENTAIRES

4.11.1 Classe 1 : Usages complémentaires de commerces

4.11.1.1 Caractéristiques spécifiques

- 1° l'usage ne constitue pas la destination principale du bâtiment ou du lot où il est exercé ;
- 2° l'usage ne peut être détaché (ou dissocié) du bâtiment ou du lot où il est exercé ;
- 3° l'usage occupe une superficie inférieure à 40% de la superficie habitable nette de l'unité de logement où il est exercé ;
- 4° l'usage est exercé exclusivement par le propriétaire ou l'occupant de l'unité de logement considéré, lequel peut s'adjoindre les services, d'au plus 4 autres personnes ayant sa résidence permanente à une autre adresse civique ;
- 5° aucune modification de l'architecture du bâtiment n'est visible de l'extérieur ;
- 6° l'usage ne produit ni fumée, ni poussière, ni odeur, ni chaleur, ni gaz, ni éclat de lumière, ni vibration, ni bruit perceptible de l'extérieur du bâtiment, ni à l'intérieur d'une unité de logement contiguë.

4.11.1.2 Énumération (usages ou constructions de référence)

- magasin et boutique de vente au détail en général (librairie, fleuriste, bijouterie, papeterie, dépanneur, tabagie, cadeaux, pharmacies, animaux, boulangerie artisanale, etc.) ;
- vente d'aliment et de boisson (à l'exclusion des bars) ;
- magasin à rayons ;
- vente de pièces et accessoires d'autos ;
- vente de chaussures et vêtements ;
- quincaillerie (sans cour de matériaux) ;
- vente de meubles, appareils ménagers et électroménagers (vente, location et entretien) ;
- vente d'appareils électriques et électroniques (vente, location et entretien) ;
- vente d'articles de musiques, vidéocassettes, équipements et matériel audiovisuel (vente, location et entretien) ;

- les usages et activités similaires dont les caractéristiques sont compatibles avec celles énoncées.

4.11.2 Classe 2 : Usages complémentaires de services

4.11.2.1 Caractéristiques spécifiques

- 1° l'usage ne constitue pas la destination principale du bâtiment ou du lot où il est exercé ;
- 2° l'usage ne peut être détaché (ou dissocié) du bâtiment ou du lot où il est exercé ;
- 3° l'usage occupe une superficie inférieure à 40% de la superficie habitable nette de l'unité de logement où il est exercé ;
- 4° l'usage est exercé exclusivement par le propriétaire ou l'occupant de l'unité de logement considéré, lequel peut s'adjoindre les services d'au plus 4 autres personnes ayant sa résidence permanente à une autre adresse civique ;
- 5° aucune modification de l'architecture du bâtiment n'est visible de l'extérieur ;
- 6° l'usage exclut la vente au détail à l'exception des produits rattachés au service exercé ;
- 7° l'usage ne produit ni fumée, ni poussière, ni odeur, ni chaleur, ni gaz, ni éclat de lumière, ni vibration, ni bruit perceptible de l'extérieur du bâtiment, ni à l'intérieur d'une unité de logement contiguë.

4.11.2.2 Énumération (usages ou constructions de référence)

- services comptables et administratifs en général (comptables, publicité, informatique, etc.) ;
- services juridiques en général (avocats, notaires, etc.) ;
- services professionnels en général à l'exclusion des services de santé (architectes, ingénieurs, arpenteurs, etc.) ;
- bureaux administratifs d'un organisme, d'une entreprise ;
- services de reprographie et d'édition ;
- locaux d'associations et services syndicaux ou coopératifs ;
- cabinet de médecine générale ou spécialisée, de praticien paramédical, de dentiste, de denturologiste, d'optométriste, d'opticien et autres disciplines semblables ou connexes;
- cabinet de vétérinaire;
- banque, établissement financier et autres établissements de dépôts et de crédits;
- services d'assurance en général;
- services de courtage en général;
- services d'affaires immobilières en général;
- atelier d'artisanat;
- cordonnerie, atelier de couture, etc.;
- services de coiffure, esthétique, bronzage, etc.;
- services de pompes funèbres;
- services d'entretien, blanchisserie, buanderie, etc.;
- école de conduite;
- école de musique;

- studio de photographie.
- les usages et activités similaires dont les caractéristiques sont compatibles avec celles énoncées.

4.11.3 Classe 3 : Usages complémentaires industriels et para-industriels

4.11.3.1 Caractéristiques spécifiques

- 1° l'usage ne constitue pas la destination principale du bâtiment ou du lot où il est exercé ;
- 2° l'usage ne peut être détaché (ou dissocié) du bâtiment ou du lot où il est exercé ;
- 3° l'usage peut s'exercer à l'intérieur du bâtiment principal ou à l'intérieur d'un bâtiment secondaire ;
- 4° lorsque l'usage est implanté à l'intérieur d'un bâtiment d'habitation, il occupe une superficie inférieure à 50% de la superficie habitable du bâtiment principal où il est exercé ;
- 5° l'usage est exercé exclusivement par le propriétaire ou l'occupant de l'unité de logement considéré, lequel peut s'adjoindre les services d'au plus 4 personnes ayant sa résidence permanente à une autre adresse civique;
- 6° l'usage exclut la vente en gros ou au détail ;
- 7° toutes les opérations sont exercées à l'intérieur d'un bâtiment, à l'exception du chargement et du déchargement ;
- 8° lorsque l'usage se rapporte à une entreprise de transport, il peut comprendre le remisage des camions, des remorques, semi-remorques et machineries forestières, minières ou d'entretien des chemins utilisés par un artisan indépendant. Est considéré comme un artisan, un propriétaire ou locataire qui utilise et remise sur son terrain, lot ou emplacement un maximum de 4 véhicules ou machineries. Un camion avec une remorque ou une semi-remorque est considéré comme un seul véhicule.

4.11.3.2 Énumération (usages ou constructions de référence)

- boulangerie, pâtisserie;
- industrie d'embouteillage de boissons;
- industrie du vêtement;
- industrie du meuble et de la menuiserie;
- atelier de réparations diverses; atelier d'usinage, de soudure et ferblantier;
- entrepreneur en forage;
- entrepreneur forestier ou minier;
- entrepreneur en voirie;
- entreprise générale en construction et en rénovation;
- entreprise de construction spécialisée : plombier, électricien, peintre, maçon, etc.;
- entrepôt de marchandises en général;
- entrepôt d'équipements et de machineries;
- entrepôt frigorifique;
- entrepôt d'agrégats, de sable, de gravier;
- entreprise de déménagement;

- entreprise de transport de marchandise générale;
- entreprise de camionnage en général;
- les usages (activités) similaires dont les caractéristiques sont comparables avec celles énoncées.

4.11.4 Classe 4 : Usages complémentaires de services de garde

4.11.4.1 Caractéristiques spécifiques

- 1° l'usage est exercé à l'intérieur d'une partie de bâtiment constituant une unité de logement ;
- 2° l'usage est exercé par le propriétaire ou l'occupant de l'unité de logement considéré. Il peut offrir des services de garde éducatifs à au plus 6 enfants. Ce nombre comprend : au plus 2 enfants âgées de moins de 18 mois. De plus, s'il est assisté par une autre personne adulte, il peut accueillir jusqu'à neuf enfants. Ce nombre comprend : au plus 4 enfants âgées de moins de 18 mois, tel qu'indiqué aux articles 52 à 55 de la *Loi sur les services de garde éducatifs à l'enfance* (L.R.Q., c. S-4.1.1).

4.11.4.2 Énumération (usages ou constructions de référence)

- usage principal : résidence ;
- usages complémentaires : service de garde en halte-garderie, service de garde en milieu familial.

4.11.5 Classe 5 : Agrotourisme, Gîte à la ferme, Table d'hôte

4.11.5.1 Caractéristiques spécifiques

- 1° l'usage comprend uniquement les services de type d'hébergement de 6 chambres à coucher et moins et de restauration intégrés à la résidence ou à un bâtiment secondaire rattaché à un bâtiment principal (résidence, ferme, etc.) ;
- 2° l'usage peut être relié à des activités touristiques, accessoires à l'agriculture, ayant lieu sur une exploitation agricole. Une telle activité met en relation un ou des producteurs agricoles avec des touristes ou des excursionnistes en vue de la découverte du milieu agricole, de l'agriculture et de sa production par l'accueil et l'information que leur réservent leurs hôtes ;
- 3° l'usage n'entraîne pas de modifications à l'architecture du bâtiment, ni à l'aménagement extérieur du terrain et s'intègre en harmonie avec l'activité principale exercée (résidence, ferme, etc.);

4.11.5.2 Énumération (usages ou constructions de référence)

- usage principal : résidence ;
- usages complémentaires : gîte du passant, table d'hôte, gîte à la ferme et les activités similaires dont les caractéristiques sont compatibles avec celles énoncées.

4.12 USAGES SPÉCIFIQUEMENT AUTORISÉS

4.13 USAGES SPÉCIFIQUEMENT EXCLUS

CHAPITRE 5 : MARGES DE REcul ET COUR

5.1 MARGE DE REcul ET COUR AVANT

5.1.1 Marge de recul minimale avant

Outre les exceptions prévues à l'article 5.1.3 du présent règlement, les marges de recul minimales avant pour tout bâtiment sont prescrites par zone aux grilles des spécifications.

5.1.2 Marge de recul inférieure à celle prescrite

À l'intérieur du périmètre d'urbanisation, la marge de recul minimale avant est inférieure à celle prescrite aux grilles des spécifications dans les cas suivants :

- a) lorsque des bâtiments sont déjà construits sur des lots contigus ou avoisinants à celui où est projetée une construction à une distance inférieure à celle prescrite, la marge de recul minimale est calculée à partir de l'alignement des constructions existantes, ou selon le cas, de la moyenne du recul, si lesdits bâtiments n'ont pas le même alignement ;
- b) lorsqu'une construction est projetée sur un lot d'angle et qu'un bâtiment est déjà construit sur un des lots contigus, à une distance moindre que celle prescrite, la marge de recul minimale correspond à la moyenne entre la marge de recul prescrite et la marge de recul du bâtiment dudit lot contigu.

5.1.3 Usages et constructions autorisés dans la cour avant

À moins de dispositions contraires prévues au présent règlement, seuls sont autorisés dans la cour avant les usages et constructions suivants :

- a) les avant-toits, corniches et marquises, pourvu que l'empiètement n'excède pas 3,1 mètres dans la cour avant ou 1,53 mètre dans la marge de recul avant ;
- b) les galeries, balcons ouverts et vérandas donnant accès au rez-de-chaussée pourvu que l'empiètement n'excède pas 3,1 mètres dans la cour avant ou 1,53 mètre dans la marge de recul avant ;
- c) les patios et aires de détente aménagées (ex : dalles au sol) ;
- d) les fenêtres en baie ou en saillie et les cheminées faisant corps avec le bâtiment, d'au plus 2,5 mètres de largeur et empiétant dans la marge de recul avant d'au plus 61 cm ;
- e) l'isolation et le revêtement ajoutés à un bâtiment existant lors de sa rénovation pourvu que l'empiètement dans la cour soit d'au plus 31 cm ;
- f) les abris d'auto et les bâtiments secondaires contigus pourvu que l'empiètement dans la cour avant n'excède pas 1,53 mètre ;
- g) les entrées véhiculaires et allées véhiculaires, les allées piétonnières (trottoirs) et le stationnement de véhicules de promenade ;

- h) les enseignes et affiches ;
- i) les arbres et arbustes ;
- j) les clôtures, les murs de soutènement et autres murs et les haies ;
- k) les abris amovible ;
- l) les piscines, mais à au moins 10,0 mètres de la ligne de lot avant et à au moins 2,0 mètres de toute autre ligne de lot ;
- m) les boîtes aux lettres ;
- n) les objets d'architecture de paysage
- o) les bacs à ordures, à recyclage ou à compost ;
- p) l'étalage de biens et de produits mis en démonstration pour la vente, lorsqu'autorisé dans une zone ;
- q) les usages, constructions ou occupations spécifiquement autorisés au chapitre de la réglementation par zone du présent règlement.

Les différents usages et constructions autorisés doivent être implantés, construits ou aménagés conformément aux dispositions applicables à chacun édictées dans le présent règlement.

5.1.4 Usages et constructions interdites dans la cour avant

À moins de dispositions contraires prévues au présent règlement, sont interdites comme entreposage dans la cour avant les usages et constructions suivants :

- a) les remorques, les cabanes à pêche, les bateaux et les roulottes de voyage ou de chantier.

5.2 MARGES DE REcul ET COURS LATÉRALES

5.2.1 Marges de recul minimales latérales

Les marges de recul minimales latérales pour chaque côté de tout bâtiment sont prescrites par zone aux grilles des spécifications.

5.2.2 Usages et constructions autorisés dans les cours latérales

À moins de dispositions contraires prévues au présent règlement, seuls sont autorisés dans les cours latérales les usages et constructions suivants :

- a) les avant-toits, les corniches, les marquises, mais à au moins 1,0 mètre d'une ligne de propriété ;
- b) les galeries, les balcons, les vérandas, les escaliers ouverts, les patios ouverts et les aires de détente aménagées (ex: dalles au sol), mais à au moins 1,53 mètre d'une ligne de propriété ;

- c) les fenêtres en baie ou en saillie et les cheminées faisant corps avec le bâtiment, mais à au moins 1,53 mètre d'une ligne de propriété ;
- d) l'isolation et le revêtement ajoutés à un bâtiment existant lors de sa rénovation pourvu que l'empiètement dans la cour soit d'au plus 31 cm ;
- e) les abris d'auto ouverts sur 3 côtés et les bâtiments secondaires contigus au bâtiment principal ;
- f) les bâtiments secondaires (garage, remise, serre, pavillon de jardin, etc.) détachés du bâtiment principal pour desservir un usage résidentiel ;
- g) les pergolas, les équipements de jeu, les appareils de chauffage extérieur, les réservoirs d'huile à chauffage, les réservoirs de propane, les cordes à linge, les tours et antennes, les unités de climatisation, les éoliennes (personnelle);
- h) les escaliers fermés donnant accès au sous-sol, au rez-de-chaussée ou aux étages d'un bâtiment ;
- i) les allées véhiculaires et piétonnières (trottoirs) et le stationnement de véhicules de promenade ;
- j) les enseignes et affiches;
- k) les arbres et arbustes;
- l) les objets d'architecture de paysage
- m) les clôtures, les murs de soutènement et autres murs et les haies ;
- n) les abris amovible ;
- o) les piscines et les spas, mais à au moins 2,0 mètres de toute ligne de lot;
- p) les boîtes ou bacs à ordures, à recyclage ou à compost ;
- q) l'étalage de biens et de produits mis en démonstration pour la vente, lorsqu'autorisé dans une zone ;
- r) les usages, constructions ou occupations spécifiquement autorisés au chapitre de la réglementation par zone du présent règlement.

Les différents usages et constructions autorisés doivent être implantés, construits ou aménagés conformément aux dispositions applicables à chacun édictées dans le présent règlement.

5.3 MARGE DE REcul ET COUR ARRIÈRE

5.3.1 Marge de recul minimale arrière

La marge de recul minimale arrière pour tout bâtiment est prescrite par zone aux grilles des spécifications.

5.3.2 Usages ou constructions autorisés dans la cour arrière

À moins de dispositions contraires prévues au présent règlement, seuls sont autorisés dans la cour arrière les usages et constructions suivants :

- a) les avant-toits, les corniches, les marquises, mais à au moins 1,0 mètre d'une ligne de propriété;
- b) les galeries, les balcons, les vérandas, les escaliers ouverts, les patios ouverts et les aires de détente aménagées (ex: dalles au sol), mais à au moins 1,53 mètre d'une ligne de propriété ;
- c) les fenêtres en baie ou en saillie et les cheminées faisant corps avec le bâtiment, mais à au moins 1,53 mètre d'une ligne de propriété ;
- d) l'isolation et le revêtement ajoutés à un bâtiment existant lors de sa rénovation pourvu que l'empiètement dans la cour soit d'au plus 31 cm ;
- e) les abris d'auto ouverts sur 3 côtés et les bâtiments accessoires contigus au bâtiment principal ;
- f) les bâtiments secondaires (garage, remise, serre, pavillon de jardin, etc.) détachés du bâtiment principal pour desservir un usage principal ;
- g) les pergolas, les équipements de jeu, les appareils de chauffage extérieur, les réservoirs d'huile à chauffage, les réservoirs de propane, les cordes à linge, les tours et antennes, les unités de climatisation, les éoliennes (personnelle);
- h) les escaliers fermés donnant accès au sous-sol, au rez-de-chaussée ou aux étages d'un bâtiment ;
- i) les allées véhiculaires et piétonnières (trottoirs) et le stationnement de véhicules de promenade;
- j) les enseignes et affiches;
- k) les arbres et arbustes;
- l) les objets d'architecture de paysage
- m) les clôtures, les murs de soutènement et autres murs et les haies ;
- n) les abris amovible ;
- o) les piscines et les spas, mais à au moins 2,0 mètres de toute ligne de lot;
- p) les boîtes ou bacs à ordures, à recyclage ou à compost ;
- q) l'étalage de biens et de produits mis en démonstration pour la vente, le remisage de véhicules et de machineries et l'entreposage extérieur, lorsqu'autorisé dans une zone;
- r) les usages, constructions ou occupations spécifiquement autorisés au chapitre de la réglementation par zone du présent règlement.

CHAPITRE 6 : DISPOSITIONS GÉNÉRALES RELATIVES À L'IMPLANTATION DES BÂTIMENTS PRINCIPAUX ET SECONDAIRES

6.1 NORMES GÉNÉRALES APPLICABLES AUX BÂTIMENTS PRINCIPAUX

Il ne peut y avoir qu'un seul bâtiment principal par terrain résidentiel. Cette disposition ne s'applique toutefois pas à un projet d'aménagement intégré (article 3.5).

Certaines normes d'implantation du bâtiment principal sont établies par zone et sont définies dans les grilles de spécifications présentées à l'annexe 2 du présent règlement. Elles comprennent :

- **marge de recul minimale avant** : correspondant à une distance fixée en mètres par rapport à une ligne de lot avant ;
- **marge de recul minimale arrière** : correspond soit à un pourcentage de la profondeur moyenne du terrain, soit à une distance fixée en mètres par rapport à la ligne arrière du lot ;
- **pourcentage maximal d'occupation du sol** : aire au sol du bâtiment par rapport à la superficie totale du terrain ;
- **la marge de recul minimale latérale** : correspond par rapport à une ligne latérale d'un lot (perpendiculaire à une route, rue ou chemin). Dans le cas d'un bâtiment jumelé, l'une des marges est nulle et l'autre marge doit respecter ;
- **la largeur minimale avant** : largeur minimale de la façade du bâtiment principal sans le bâtiment secondaire contigu est identifiée à la grille des spécifications. Toutefois, dans le cas d'une habitation unifamiliale jumelée, la largeur minimale de la façade principale peut être réduite à 5,5 mètres;
- **la superficie minimale au sol** : aire au sol du bâtiment principal d'un minimum de 49 m²;
- **le nombre maximal d'étages** : est identifié à la grille des spécifications (voir la définition d'étage au *Règlement relatif à la gestion des règlements d'urbanisme*) ;
- **la hauteur totale** : est de 12,0 mètres, sous réserve des dispositions particulières dont : la hauteur maximale prescrite au présent règlement ne s'applique pas aux édifices de culte, aux cheminées, aux tours de transport d'électricité, aux tours et antennes de communication, aux tours d'observation, aux silos et autres réservoirs similaires, ainsi qu'à toute structure érigée sur le toit d'un bâtiment et occupant moins de 10% de la superficie du toit.

6.2 NORMES GÉNÉRALES APPLICABLES AUX BÂTIMENTS SECONDAIRES CONTIGUS

Les normes d'implantation pour un bâtiment secondaire contigu ne s'appliquent qu'à l'usage concernant les garages d'accompagnement résidentiel. Le bâtiment secondaire

contigu fait partie intégrante du bâtiment principal. Sa superficie est incluse à celui-ci et non aux bâtiments secondaires détachés.

- **les marges de reculs avant, arrière et latérale** : sont les mêmes que pour le bâtiment principal résidentiel;
- **la superficie maximale** : du garage contigu doit être inférieure à la superficie habitable du rez-de-chaussée. Toutefois, il n'y a pas de superficie maximale pour un garage incorporé construit sous le niveau du rez-de-chaussée;
- **la hauteur maximale** : ne doit pas excéder la hauteur du bâtiment principal;
- **la pente de toit** : de tout garage contigu peut atteindre au maximum le même degré de pente que le toit du bâtiment principal;
- **la longueur maximale** : de tout mur d'un garage contigu ne peut excéder 12,0 mètres;
- sont autorisés comme revêtement extérieur les matériaux de même type que le bâtiment principal.

6.3 NORMES GÉNÉRALES APPLICABLES AUX BÂTIMENTS SECONDAIRES DÉTACHÉS

Certaines normes d'implantation pour un bâtiment secondaire détaché et sont définis par zone dans les grilles de spécifications présentées à l'annexe 2 du présent règlement. Des normes différentes s'appliquent selon qu'il accompagne un usage résidentiel ou un usage non résidentiel. Elles comprennent :

a) bâtiment secondaire résidentiel

- **la marge de recul minimale avant** : correspondant à une distance fixée en mètres par rapport à une ligne de lot avant ;
- **la marge de recul minimale arrière** : correspond soit à un pourcentage de la profondeur moyenne du terrain, soit à une distance fixée en mètres par rapport à la ligne arrière du lot ;
- **la marge de recul minimale latérale** : correspond à une distance fixée en mètres par rapport à une ligne latérale d'un lot (perpendiculaire à une route, rue ou chemin) ;
- **la superficie maximale** : correspond à la superficie maximale au sol des bâtiments secondaire détaché ;
- **la hauteur maximale** : prise entre le niveau moyen du sol et le point le plus élevé du bâtiment secondaire détaché. Elle peut être différente selon la nature du bâtiment. Dans les zones identifiées Ra, Rb, et MX les garages d'accompagnement résidentiel détachés ne doivent pas excéder la hauteur maximale du bâtiment principal;

- **la distance minimale du bâtiment principal** : correspond à une distance fixée en mètres entre un bâtiment secondaire et un bâtiment principal. Elle peut être différente selon la nature du bâtiment ;

Certaines normes s'appliquent sur l'ensemble du territoire. Elles comprennent :

- la distance minimale entre deux bâtiments secondaires correspond à 2,0 mètres entre deux bâtiments secondaires.

b) bâtiment secondaire non résidentiel

- Des normes par zone sont établies aux grilles des spécifications pour un bâtiment secondaire accompagnant un usage non résidentiel ou complémentaire, en reprenant l'énumération apparaissant au paragraphe a) du présent article. Lorsqu'il n'y a pas de normes spécifiques aux bâtiments secondaires non résidentiels dans la grille, les normes de bâtiments secondaires s'appliquent.

c) normes générales

- **nombre de bâtiments secondaires autorisé** : correspond au nombre maximal de bâtiments secondaires détachés sur un même terrain ;
- **superficie maximale totale** : cumulatif pour tous les bâtiments secondaires détachés, exprimé en mètres carrés. Toutefois, les superficies des bâtiments secondaires non résidentiels lorsque autorisé ne sont pas partie du cumulatif.

6.4 EXCEPTION APPLICABLE À UN BÂTIMENT AGRICOLE

Un bâtiment utilisé à des fins agricoles n'est pas soumis aux dispositions de l'article 6.3 concernant les bâtiments secondaires détachés pour ce qui est du nombre maximal de bâtiments autorisés, de la superficie maximale totale, de la hauteur des murs et de la hauteur maximale.

6.5 DISPOSITIONS PARTICULIÈRES APPLICABLES À UNE MAISON UNIMODULAIRE

Lorsqu'autorisée dans une zone, une maison unimodulaire n'est pas soumise à la disposition de l'article 6.1 portant sur la largeur minimale avant du bâtiment principal.

Toute maison unimodulaire doit avoir une largeur variant entre 3,6 et 5,0 mètres et une profondeur (longueur) variant entre 11,0 et 22,5 mètres, auquel peut être jointe une ou plusieurs annexes, dans le but d'augmenter la surface habitable ou utilisable jusqu'à un maximum de 25% de la superficie habitable du bâtiment d'origine avant tout agrandissement. En aucun temps, une maison unimodulaire ne peut avoir plus d'un étage.

6.6 ALIGNEMENT DES CONSTRUCTIONS PAR RAPPORT À LA LIGNE AVANT D'UN LOT

Pour l'ensemble du territoire tous les bâtiments doivent être alignés les uns par rapport aux autres et implantés **en parallèle par rapport à la ligne avant du lot**, donnant sur une

rue tout en respectant les normes minimales fixées par le présent règlement. Il est toutefois possible de s'écarter de cet alignement d'un angle d'au plus 5 degrés.

Nonobstant le précédent paragraphe, l'alignement des bâtiments dans les zones de villégiatures VC peut se faire au lac ou à la rue s'il s'agit d'un lot riverain.

Dans le cas où la ligne avant du lot donnant sur une rue n'est pas une ligne droite (courbe intérieure ou extérieure), les bâtiments doivent être implantés en parallèle par rapport à une ligne tangente, prise en un point de la courbe située au centre du bâtiment concerné.

6.7 DISPOSITIONS PARTICULIÈRES APPLICABLES À LA HAUTEUR DES CLÔTURES EN L'ABSENCE DE BÂTIMENTS

Lorsque dans une zone donnée, les clôtures sont autorisées et qu'il n'y a pas de bâtiments d'implanté sur le lot (terrain ou emplacement) concerné, la cour avant est déterminée par la marge de recul minimale avant prescrite pour un bâtiment principal.

De plus, toutes les autres dispositions relatives aux clôtures prescrites au présent règlement et au règlement de construction de la municipalité doivent être respectées.

CHAPITRE 7 : DISPOSITIONS RELATIVES À L'IMPLANTATION DE CERTAINS USAGES ET CONSTRUCTIONS

7.1 INTERDICTION DE NOUVEAUX CHEMINS

La construction de nouveaux chemins d'accès, incluant les chemins multiusages, est permise partout sur le territoire. Quant à la construction d'une nouvelle rue résidentielle, elle est interdite partout sur le territoire, à l'exception des cas suivants :

7.1.1 Dans les zones de Villégiature

À l'intérieur des zones de Villégiature consolidation une rue résidentielle peut être prolongée afin de maximiser le développement de la zone identifié.

À l'intérieur des zones de Villégiature développement, il est interdit de construire une nouvelle rue résidentielle à moins qu'un projet de lotissement (tracé des voies de circulation, incluant le chemin d'accès à la zone de villégiature et ladite rue résidentielle, découpage des lots) et indiqué une séquence de développement ne soient intégrée au plan d'urbanisme.

7.1.2 Dans les zones Résidentielles

À l'intérieur du périmètre urbain, une nouvelle rue résidentielle peut être construite seulement dans une zone prioritaire d'aménagement apparaissant au plan de zonage urbain 2/2.

7.1.3 Dans les zones Commerciales et Industrielles

À l'intérieur du périmètre urbain, une nouvelle rue commerciale et industrielle peut être construite seulement dans une zone déjà développée.

7.1.4 Correction de tracé

La reconstruction ou la correction de tout tracé est permise.

7.2 RESTRICTION À L'EXERCICE DE CERTAINS USAGES DANS CERTAINES ZONES

7.2.1 Dans la zone de ressource naturelle

Les usages d'hébergement sont prohibés à l'exception des activités de pourvoiries, de camping ou autres usages similaires se rattachant à la ressource.

7.2.2 Dans les zones récréo-conservation, commerciale, résidentielle et publique communautaire

Les équipements et les infrastructures servant au traitement des matières extraites des mines, carrières, sablières (selon la définition du *Règlement sur les carrières et sablières (R.R.Q., 1981, c. Q-2, r.2)*) sont prohibés. L'interdiction s'applique exclusivement pour les nouvelles installations ou ouvrages localisés sur les terres privées.

Les parcs à résidus miniers sont prohibés.

7.3 LOGEMENTS DANS LES SOUS-SOLS DES RÉSIDENCES

Dans les zones où ils sont permis, les logements au sous-sol sont autorisés s'ils respectent les exigences suivantes :

- a) ces logements ont une hauteur minimale de 2,3 mètres, en tout point, entre le plancher et le plafond fini;
- b) ces logements disposent d'une entrée indépendante du logement principal de la résidence; toutefois, l'entrée extérieure peut être commune;
- c) une place de stationnement hors rue est disponible et est située sur le même terrain que le bâtiment principal;
- d) les exigences du règlement de construction sont respectées.

7.4 LOGEMENTS DANS LES BÂTIMENTS À DOMINANCE COMMERCIALE OU DE SERVICE

Dans les zones où les usages résidentiels et commerciaux sont permis, il est permis de construire, d'aménager et d'occuper des logements dans les bâtiments commerciaux et de services sous réserve des prescriptions du présent règlement. Les logements sont interdits dans les bâtiments où l'on retrouve un des usages suivants :

- détaillant de pneus et de pièces d'autos;
- station-service et poste d'essence;
- atelier de réparation d'autos et d'autres véhicules moteurs;
- dans tout bâtiment industriel.

Le logement ne peut être situé au sous-sol du bâtiment et doit être pourvu d'une entrée indépendante et distincte du commerce. Les espaces de stationnement hors rue devront être aménagés pour ces logements sur le même lot que ces derniers conformément aux dispositions du présent règlement sur le stationnement.

7.5 TERRASSES COMMERCIALES

7.5.1 Définition

Une terrasse commerciale est un usage temporaire extérieur, recouvert ou non, où on peut consommer des boissons ou de la nourriture et qui est situé sur le même terrain que le bâtiment principal.

7.5.2 Dispositions générales

Dans les zones où les usages commerciaux de type restaurant ou bar sont permis, il est possible d'y installer une terrasse commerciale.

Il est nécessaire d'obtenir un permis de construction pour aménager une terrasse commerciale.

7.5.3 Normes d'implantation

Les terrasses commerciales ne peuvent être implantées qu'en conformité avec les prescriptions suivantes :

- e) une terrasse peut être aménagée à l'intérieur des cours avant, arrière et latérales, mais à au moins 6,0 m de toute ligne de propriété ;
- f) les toits, auvents, marquises de toile sont autorisés, à condition qu'ils soient de matériaux incombustibles ou ignifuges ;
- g) le sol d'une terrasse commerciale, sauf toute partie gazonnée, doit être revêtu de matériaux lavables ;
- h) il n'est pas requis de prévoir du stationnement additionnel à celui de l'établissement principal pour l'aménagement d'une terrasse commerciale.

7.6 CONSTRUCTIONS SERVANT À L'HÉBERGEMENT D'ANIMAUX

7.6.1 Dispositions générales

Dans les zones où la classe 1 du groupe Agriculture est autorisée, les constructions servant à l'hébergement d'animaux doivent être localisées à au moins 20,0 mètres de la ligne de lot avant, à au moins 10,0 mètres de toute autre limite de propriété et à au moins 6,0 mètres d'une résidence.

7.7 CASSE-CROÛTE

7.7.1 Bâtiment et constructions autorisés pour un casse-croûte

Un casse-croûte peut être aménagé dans un bâtiment secondaire qui repose sur des fondations permanentes conformes au présent règlement et au règlement de construction. Seul l'usage complémentaire casse-croûte est autorisé dans ce bâtiment. Toutefois, un casse-croûte ne peut être aménagé à l'intérieur d'un bâtiment principal.

Un casse-croûte peut être aménagé dans une roulotte ou un véhicule motorisé ou une remorque mobile aux conditions suivantes :

- il doit être installé dans l'espace de stationnement;
- il ne peut pas être installé de façon permanente;
- il doit être déplacé et entreposé conformément à l'article 7.8 du présent règlement, lorsque le casse-croûte cesse ses opérations (saisonniers);

- le propriétaire doit obtenir un certificat de conformité d'usage auprès de la municipalité.

De plus, les normes d'implantation applicables aux bâtiments secondaires doivent être respectées.

7.7.2 Mobiliers et équipements

Tout mobilier et équipement tels que table de pique-nique, poubelle, chaises, parasol, etc. doivent être maintenus en bon état et entreposés à l'intérieur d'un bâtiment fermé à la fin de la saison d'opération de l'usage.

7.8 ROULOTTE DE VOYAGE, ROULOTTE DE CHANTIER

Les roulottes de voyage sont permises uniquement aux fins et aux endroits suivants :

- a) comme habitation temporaire ou comme entreposage sur un terrain de camping ;
- b) comme habitation temporaire, sur un terrain déjà occupé par une habitation auquel cas les spécifications suivantes s'appliquent :
 - une seule roulotte est implantée sur le terrain;
 - les services d'eau potable et de toilettes sanitaires sont accessibles aux occupants de la roulotte de plaisance et les eaux usées sont disposées en conformité au *Règlement sur l'évacuation et le traitement des eaux usées des résidences isolées* (L.R.Q., c. Q-2, r.22);
- c) comme habitation temporaire ou bâtiment de service temporaire sur un chantier de construction ou un chantier forestier ;
- d) comme entreposage sur un terrain comportant un bâtiment principal, un maximum à 2 roulottes par propriété résidentielle.

Sauf sur un terrain de camping, il est interdit d'annexer une construction à une roulotte de voyage ou de construire un bâtiment accessoire à une roulotte de voyage.

L'entreposage de roulotte de voyage et de chantier se fait en cour latérale et arrière.

7.9 VÉHICULE DÉSAFFECTÉ

L'utilisation comme bâtiment d'un wagon de chemin de fer, d'une roulotte, d'une remorque, d'un avion, d'un bateau, d'un autobus ou d'un autre véhicule ou une autre partie de véhicule désaffecté de même nature est prohibée ou d'installer un tel véhicule ou une telle construction en permanence ou temporairement sur un terrain.

7.10 UTILISATION D'UN CONTENEUR COMME BÂTIMENT SECONDAIRE

7.10.1 Dispositions générales

L'utilisation d'un conteneur comme bâtiment secondaire est autorisée aux conditions suivantes :

- a) les conteneurs sont autorisés sur l'ensemble du territoire à l'exception des zones résidentielles Ra et Rb;
- b) l'implantation de remorque de camion est complètement interdite;
- a) il est installé sur un terrain nivelé et bien drainé;
- b) il est peint ou recouvert d'un revêtement autorisé, d'une couleur s'harmonisant avec le bâtiment principal qu'il accompagne, et il est exempt de tout lettrage;
- c) il est situé dans une cour arrière;
- d) il est situé à une distance minimale de 2,0 mètres de toute ligne de propriété et de 5,0 mètres du bâtiment principal;
- e) la hauteur maximale d'un conteneur est de 3,0 mètres, calculée verticalement par rapport au niveau du sol où il est situé et de son point le plus élevé;
- f) il est interdit de superposer un conteneur l'un sur l'autre;
- g) le nombre maximal de conteneurs sur un terrain est déterminé en fonction de la superficie du terrain, à savoir :
 - 1 conteneur pour un terrain d'une superficie inférieure à 2 000 mètres carrés;
 - 2 conteneurs pour un terrain d'une superficie se situant entre 2 001 mètres carrés et 4 000 mètres carrés;
 - 3 conteneurs pour un terrain d'une superficie se situant entre 4 001 mètres carrés et 8 000 mètres carrés;
 - 4 conteneurs pour un terrain d'une superficie se situant entre 8 001 mètres carrés et 15 000 mètres carrés;
 - 5 conteneurs pour un terrain d'une superficie supérieure à 15 001 mètres carrés;
- h) il est maintenu en bon état.

7.11 PISCINES ET SPAS EXTÉRIEURS

Les piscines doivent en tout point respecter le *Règlement sur la sécurité des piscines résidentielles* (L.R.Q., c. S-3.1.02, r. 1).

Pour un spa extérieur, aucune clôture n'est exigée. Par contre, un spa doit être muni d'un dispositif de sécurité empêchant son accès lorsqu'il n'est pas utilisé, soit un couvercle installé et verrouillé.

Toute piscine creusée dont une de ses parties a une profondeur de plus de 60 cm doit être entourée d'un mur ou d'une clôture d'une hauteur minimale de 1,2 mètre. Cette clôture doit être construite de matériaux suffisamment serrés pour empêcher le passage et l'escalade, et être munie d'une porte se refermant et se verrouillant automatiquement.

Dans le cas d'une piscine hors terre dont la hauteur de la paroi extérieure, mesurée à partir du niveau du sol adjacent, est supérieure à 1,2 mètre ou une piscine démontable

dont la hauteur de la paroi est supérieure à 1,4 mètre, il n'est pas nécessaire que le site sur lequel est érigée une telle piscine soit clôturé.

Seulement à l'intérieur d'un périmètre d'urbanisation et dans les zones RR, une piscine hors terre dont la paroi extérieure mesurée au niveau du sol adjacent est d'une hauteur supérieure à 60 centimètres et inférieure à 1,2 mètre ou une piscine démontable, dont la hauteur de la paroi, est inférieure à 1,4 mètre doit être entourée d'un mur ou d'une clôture d'une hauteur minimale de 1,2 mètre. Toutefois, une clôture incorporée au rebord de la piscine et dont la hauteur totale combinée (clôture et paroi) est égale ou supérieure à 1,2 mètre peut servir de clôture.

Une clôture non incorporée au rebord de la piscine doit être située à au moins 1,5 mètre du rebord extérieur de celle-ci. Elle doit également fermer complètement le périmètre de l'espace réservé à la piscine.

Dans le cas d'une piscine hors terre dont la paroi extérieure mesurée au niveau du sol adjacent est inférieure à 1,2 mètre ou une piscine démontable dont la hauteur de la paroi est inférieure à 1,4 mètre, mais qui est entourée sur toute sa circonférence d'une terrasse (patio) surélevée d'une hauteur d'au moins 0,5 mètre, il n'est pas obligatoire d'ériger une clôture. Toutefois, la terrasse (patio) doit être munie d'un garde-corps sécuritaire d'une hauteur minimale de 1,2 mètre.

Dans tous les cas, tout escalier donnant accès à une piscine ou une terrasse doit être muni d'un dispositif de sécurité empêchant l'accès à la piscine lorsqu'elle n'est pas utilisée, du type escalier amovible pouvant être relevé et verrouillé.

Dans le cas d'un spa extérieur, aucune clôture n'est exigée. Par contre, un spa doit être muni d'un dispositif de sécurité empêchant son accès lorsqu'il n'est pas utilisé, soit un couvercle installé et verrouillé.

7.12 QUAI

Un seul quai peut être installé sur une propriété riveraine et doit être installé conformément aux conditions suivantes :

- un quai peut être sur pilotis, sur pieux ou fabriqué de plates-formes flottantes;
- la marge de recul latérale minimale est de 1,5 mètre;
- tout quai doit être formé d'une seule jetée droite ou de deux jetées formant un « L » ou un « T » dont l'une des deux jetées est perpendiculaire à la rive. Les quais en forme de « U » créant un espace fermé sont prohibés;
- la passerelle ne doit pas devenir une plate-forme aménagée sur la rive;
- la largeur maximale est fixée à 3,0 mètres ;
- la superficie maximale est fixée à 20 m² ;
- tout quai doit être construit à partir de matériaux non polluants tels le bois naturel, torréfié ou non traité, le métal galvanisé, l'aluminium, l'acier inoxydable ou le plastique;
- tout quai doit être maintenu en bon état et être sécuritaire.

7.13 TERRAIN CONTAMINÉ

Il est prohibé d'implanter un nouvel usage et de réaliser une construction, un ouvrage ou des travaux sur un terrain contaminé identifié au *Répertoire des terrains contaminés* du ministère de l'Environnement et de la Lutte contre les changements climatiques à moins d'avoir obtenu une autorisation dudit ministère. Cependant, toute intervention susceptible de réduire l'impact environnemental de tels sites est autorisée, dans la mesure où elle est faite conformément aux lois applicables.

7.14 ANCIEN DÉPÔT EN TRANCHÉE OU LIEU DE DISPOSITION DE DÉCHETS

Tout nouvel usage et toute construction sont prohibés sur les anciens sites des dépôts en tranchée, l'ancien lieu de disposition de déchets et sur les anciens dépotoirs à moins d'obtenir l'autorisation du ministère de l'Environnement et de la Lutte contre les changements climatiques.

La présente disposition s'applique exclusivement sur les superficies des terrains ayant reçu des matières résiduelles à des fins d'élimination. Cependant, toute intervention susceptible de réduire l'impact environnemental de tels sites est autorisée dans la mesure où elle respecte les lois en vigueur.

Toute nouvelle construction ou usage à proximité doit être implanté en conformité avec la *Loi sur la qualité de l'environnement*.

La municipalité possède 1 site qui est situé :

- Coordonnées : -8810359.2632 6189607.5958

7.15 LIGNE DE TRANSPORT D'ÉNERGIE

Aucune construction, principale ou accessoire (remise, piscine, etc.) n'est permise dans l'emprise d'une ligne de transport d'énergie électrique.

7.16 TOUR DE TÉLÉCOMMUNICATION ET ÉOLIENNE PERSONNELLE

Les tours servant à capter les ondes radio (cellulaire, télé, radio, internet, etc.) et les éoliennes sont autorisées sur toutes les propriétés. Toutefois, elles sont interdites dans les cours avant. En l'absence de bâtiment principal sur la propriété, la cour avant est déterminée par la marge de recul minimale avant prescrite pour un bâtiment principal. Elles doivent être situées à au moins 2,0 mètres de toute ligne de lot. La tour doit être autoportante et ne pas utiliser de hauban. De plus, les tours de plus de 25,0 mètres sont assujetties à la *loi fédérale sur les radios*.

7.17 KIOSQUES DE VENTE DES PRODUITS AGRICOLES

L'installation d'un kiosque de vente de produits agricoles est autorisée entre le 1^{er} mai et le 1^{er} novembre. Un tel kiosque doit être construit et assemblé de façon à être propre et les matériaux utilisés doivent être traités s'ils sont en bois. Le terrain doit être propre en tout temps et aucun rebut ou déchet ne doit être laissé sur le sol.

7.18 BUREAU OU RÉSIDENCE DE CHANTIER

Un bâtiment temporaire ou un ensemble de bâtiments temporaires pourra être installé et occupé comme bureau de chantier, de résidence pour les travailleurs de chantier ou du gardien de chantier, à proximité du site des travaux.

Toutefois, un tel bâtiment ou ensemble des bâtiments concerné devra être enlevé aussitôt que les travaux auxquels il est relié sont terminés.

7.19 ABRI AMOVIBLE

Un abri amovible doit être muni d'ancrages au sol installés de manière à ce qu'il résiste à la poussée du vent. S'il est maintenu en place pendant toute l'année, son ancrage au sol doit respecter les normes d'installation des bâtiments permanents. Un tel abri doit être entretenu et maintenu en bon état.

Sous réserve de l'alinéa qui suit, un abri amovible hivernale est prohibé entre le lundi de la fête des Patriotes et le 1^{er} octobre.

Un tel abri est toutefois autorisé pendant toute l'année à l'intérieur des zones industrielles (Ia) et de villégiature (Vc) et dans la zone Mx-7.

Les marges de recul minimal avant et latérales sont celles applicables à un bâtiment secondaire détaché. Cependant, dans le cas d'un abri d'hiver (non autorisé entre le 24 mai et le 1^{er} octobre), la marge de recul minimal avant est de 1,5 mètres.

La superficie maximale d'un abri amovible est de 50 m². Sa hauteur maximale est de 4,0 mètres.

7.20 VENTE DE GARAGE (VENTE DE COUR)

Une vente temporaire de type vente de garage ou vente de cour est autorisée dans toutes les zones à raison de 3 périodes de vente par année sur un même terrain. La durée maximale d'une telle vente est de 9 jours consécutifs et un délai minimum de 30 jours doit s'écouler entre deux périodes de ventes. Durant la vente, une affiche d'une superficie maximale de 1,0 mètre carré peut être posée sur un bâtiment ou sur le terrain où s'exerce la vente. Telle affiche doit être enlevée immédiatement à la fin d'une période de vente.

7.21 LOGEMENTS INTERGÉNÉRATIONNELS

7.21.1 Règle générale

L'aménagement d'un logement intergénérationnel est autorisé sur l'ensemble du territoire, sauf si spécifiquement exclus, comme usage complémentaire à une habitation unifamiliale isolée.

7.21.2 Occupation du logement intergénérationnel

Un logement intergénérationnel peut être occupé uniquement par une ou des personnes possédant, avec l'occupant du logement principal, l'un des liens de parenté ou d'alliance suivants :

- père, mère, beau-père, belle-mère ;
- grand-père, grand-mère, arrière-grand-père, arrière-grand-mère ;
- oncle, tante ;
- enfant, petit-enfant ;
- frère, sœur ;
- le conjoint ou les personnes à charge de l'une des personnes identifiées plus haut.

7.21.3 Aménagement du logement intergénérationnel

L'aménagement d'un logement intergénérationnel doit respecter les dispositions suivantes :

- le bâtiment doit conserver son caractère de résidence unifamiliale et l'architecture propre à un tel bâtiment ;
- le logement intergénérationnel doit être conçu de telle sorte qu'il puisse être réintégré au logement principal après le départ de ses occupants ;
- le logement intergénérationnel doit avoir un maximum de 2 chambres à coucher ;
- il y a une seule porte d'entrée en façade qui doit servir à la fois au logement principal et au logement intergénérationnel ;
- il y a une seule adresse civique, une seule boîte aux lettres, un seul accès au stationnement, une seule entrée de service au bâtiment (aqueduc, électricité, téléphone...) ;
- lors de l'émission du permis, le propriétaire doit fournir une déclaration confirmant le lien de parenté avec l'occupant du logement intergénérationnel.

7.21.4 Cessation d'occupation ou changement d'occupant

Si les occupants du logement principal ou du logement intergénérationnel quittent définitivement le logement, celui-ci ne peut être occupé à nouveau que si les exigences du présent article sont rencontrées par le nouvel occupant.

Lorsque le logement intergénérationnel n'est pas occupé par l'une des personnes décrites dans cette section pendant une période de 12 mois, celui-ci doit être habité par l'occupant du logement principal ou être réaménagé de manière à être intégré au logement principal.

En cas d'une vente, le nouvel acheteur a un délai de 12 mois de la date de mutation pour se conformer aux présentes dispositions.

7.22 BÂTIMENT À ARCHES

Un bâtiment à arches est un bâtiment fabriqué en usine et conçu pour être permanent. Il est généralement composé d'une structure d'acier et recouvert de matière plastique ou d'une toile en tissu translucide ou opaque. Une serre n'est pas considérée comme un bâtiment à arches au sens du présent article. Il peut aussi être fabriqué d'une structure autoportante boulonnée en acier galvanisé.

Un bâtiment à arches peut être exclusivement implanté pour un usage agricole ou industriel.

Il est interdit de recouvrir un bâtiment à arches de toute toile qui n'est pas de la même matière que la toile d'origine. Les réparations doivent être solides et esthétiques.

Les conditions suivantes s'appliquent à son implantation :

- pour un bâtiment non résidentiel, principal ou secondaire, une distance minimale de 20,0 mètres d'une ligne de lot avant;
- pour un bâtiment non résidentiel, principal ou secondaire, une distance minimale de 8,0 mètres d'une ligne de lot latérale ou arrière.

CHAPITRE 8 : ZONES TAMPONS ET DISTANCES À RESPECTER ENTRE CERTAINS USAGES

8.1 DISTANCES MINIMALES À RESPECTER ENTRE CERTAINS USAGES

L'implantation des usages ou des lieux spécifiquement énumérés au tableau 2 doit respecter les distances minimales fixées par rapport à certains usages contraignants. Les distances prescrites ne sont pas réciproques.

Les distances minimales exigées au tableau 3 entre un usage contraignant et un usage ou lieux sont prescrits de façon réciproque.

TABLEAU 2 : DISTANCES MINIMALES À RESPECTER POUR L'IMPLANTATION DE CERTAINS USAGES OU LIEUX (DISTANCE NON RÉCIPROQUE)

| USAGE CONTRAIGNANT | USAGES OU LIEUX SPÉCIFIQUES | | | |
|--|-----------------------------|---------------------|-------------------------|------------------|
| | Habitation (1) | Récréo-conservation | Route ou chemin publics | Périmètre urbain |
| Ancien dépôt en tranchée ou ancien lieu de dispositions des déchets | 1,0 km | - | - | - |
| Sablrière | 150,0 m | 100,0 m | 35,0 m (2) | 150,0 m |
| Carrière et activités de transformation reliées à une carrière ou à une sablière | 600,0 m | 100,0 m | 70,0 m (2) | 600,0 m |
| Poste de transformation électrique | 90,0 m | - | - | - |

(1) En excluant les habitations rattachées à l'usage, lorsqu'autorisé.

(2) Toute nouvelle aire d'exploitation d'une sablière ou carrière est prohibée dans une bande de 300,0 mètres d'une route faisant partie du « Trajet du Chevalier de Troyes » ou du « circuit routier historique et culturel ».

TABLEAU 3 : DISTANCES MINIMALES À RESPECTER ENTRE CERTAINS USAGES CONTRAIGNANTS ET CERTAINS USAGES OU LIEUX SPÉCIFIQUES (DISTANCE RÉCIPROQUE)

| USAGE CONTRAIGNANT | USAGES ET LIEUX SPÉCIFIQUES | | | |
|--|-----------------------------|---|-------------------------|------------------|
| | Habitation (1) | Récréo-conservation et zone de Villégiature | Route ou chemin publics | Périmètre urbain |
| Lieu d'enfouissement technique | 1,0 km | 200,0m | - | - |
| Plateforme de compostage, traitement des boues septiques | 300,0 m | 300,0 m | - | 300,0 m |
| Centre de transbordement, recyclage | 250,0 m | 250,0 m | - | - |
| Élevage de chiens (chenil) | 250,0 m | 250,0 m | 75,0 m | 1,0 km |

(1) En excluant les habitations rattachées à l'usage, lorsqu'autorisé.

8.2 PROTECTION DE LA RESSOURCE AQUIFÈRE ALIMENTANT UN RÉSEAU D'AQUEDUC

8.2.1 Distance avec un ouvrage de captage

Tout usage, toute activité, construction, travaux et ouvrages, ni aucun fertilisant chimique ou naturel ne sont autorisés dans un rayon de 30,0 mètres d'un ouvrage de prélèvement d'eau souterraine ou de surface destiné à l'alimentation en eau potable de 21 personnes et plus, au sens du *Règlement sur la qualité de l'eau potable* (c. Q-2, r.40) tel qu'illustré aux plans de zonage, ainsi que :

- les entreprises;
- les établissements de détention;
- les établissements de santé et de services sociaux;
- les établissements touristiques;
- les établissements d'enseignement.

Dans les cas de prélèvement situé dans un cours d'eau, l'aire de protection immédiate est de 500,0 mètres en amont et de 50,0 mètres en aval du site. Ces distances englobent, le cas échéant, les eaux de surface, les portions de tributaires ainsi qu'une bande terre de 10,0 mètres calculée à partir de ligne des hautes eaux.

En complément aux mesures de protection prescrites par le *Règlement sur le prélèvement des eaux et leur protection* (c. Q-2, r.35.2), les distances suivantes sont prescrites de façon réciproque entre un puits d'eau potable municipale ou un ouvrage de prélèvement d'eau souterraine ou de surface destiné à l'alimentation en eau potable de plus de 20 personnes et certains usages ou activités à risques (voir le tableau 4).

TABLEAU 4 : DISTANCES MINIMALES À RESPECTER AVEC UN PUITTS D'EAU POTABLE MUNICIPALE OU UN OUVRAGE DE CAPTAGE ALIMENTANT 21 PERSONNES ET PLUS

| USAGES CONTRAIGNANTS | DISTANCE |
|---|----------|
| Carrière, gravière et sablière | 1 km |
| Site ou lieu d'enfouissement sanitaire ou technique | 300 m |
| Lieux d'élimination des neiges usées | 300 m |
| Terrain contaminé | 300 m |

Les dispositions particulières, notamment pour le milieu agricole et l'aménagement d'une aire de compostage, du *Règlement sur le prélèvement des eaux et leur protection* (c. Q-2, r.35.2), s'appliquent dans les aires de protection bactériologique et virologique d'un site de prélèvement d'eau.

8.2.2 Usages interdits à l'intérieur des aires de protection et les aires d'alimentation

Les usages suivants sont interdits à l'intérieur des aires de protection bactériologique et virologique ainsi que dans les aires d'alimentation des ouvrages de prélèvement d'eau souterraine, et lorsque l'indice de degré de vulnérabilité est élevé et très élevé :

- l'exploitation d'une carrière ou d'une gravière ou d'une sablière ;
- l'implantation d'une industrie ;
- un lieu d'élimination des matières résiduelles ;
- un lieu d'entreposage de carcasses automobiles ou de ferrailles diverses ;
- tout commerce nécessitant l'utilisation, la vente ou l'entreposage de produits pétroliers (poste d'essence, etc.) ;
- les dépôts de sel servant à l'entretien des routes;
- des usages de récréation intensive (terrain de golf, terrain de camping, etc.).

8.3 IMPLANTATION D'UN ABRI SOMMAIRE ET D'UNE TOUR DE GUET

Il est interdit d'implanter un camp de chasse ou une tour de guet à moins de :

- 1,0 kilomètre de la limite du périmètre d'urbanisation délimité aux plans de zonage ;
- 75,0 mètres de toute route ou chemin public;
- 1,0 kilomètre d'un camping de plus de 40 terrains;
- 100,0 mètres de tout sentier public autorisé.

8.4 PARC À RÉSIDUS MINIERS ET LIEUX D'ACCUMULATION DE RÉSIDUS FORESTIER

Une distance minimale de 100,0 mètres doit être conservée entre un parc à résidus miniers et les usages suivants et cette distance est doublée pour nouveau parc à résidus minier :

- une habitation ;
- un bâtiment commercial ;
- un bâtiment institutionnel ;
- un parc ou une plage publique ;
- un site récréotouristique ;
- un puits ou un site de prélèvement d'eau d'une capacité de plus de 75 m³ par jour destiné à l'alimentation humaine ;
- d'un parc en vertu de la *Loi sur les parcs* ;
- d'une aire protégée régie par la *Loi sur la conservation du patrimoine naturel* et de tout territoire mis en réserve ;
- de l'habitat d'une espèce faunique ou floristique menacée ou vulnérable qui est indiqué dans un plan dressé en vertu de la *Loi sur la conservation et la mise en valeur de la faune* ou de la *Loi sur les espèces menacées ou vulnérables*.

Il est prohibé d'implanter un nouvel ouvrage ou une nouvelle construction et de réaliser des travaux sur un lieu d'accumulation de résidus forestiers. Toute intervention susceptible de réduire leur impact environnemental est autorisée dans la mesure où elle est faite conformément aux lois applicables.

CHAPITRE 9 : DÉPLACEMENT DES BÂTIMENTS

9.1 DISPOSITIONS GÉNÉRALES

9.1.1 Obligation d'obtenir un permis

Toute personne, compagnie, société ou corporation désirant déplacer et installer un bâtiment quelconque à l'intérieur des limites de la municipalité, doit obtenir un certificat d'autorisation à cet effet, en conformité avec les règlements municipaux et plus spécifiquement avec les règlements d'urbanisme.

9.1.2 Assurance responsabilité

Le demandeur doit fournir la preuve attestant que la personne physique ou morale qui effectuera le déplacement est habilitée à le faire, et détient une police d'assurance de responsabilité publique en vigueur permettant d'assurer les dommages pouvant être causés à la propriété municipale lors du déplacement ou du transport de la construction.

9.1.3 Obligation d'ériger les fondations avant d'effectuer le déplacement

Aucun bâtiment ne peut être déplacé et installé à l'intérieur des limites de la municipalité avant que les fondations ou assises permanentes destinées à le recevoir n'aient été érigées.

9.1.4 Délai pour effectuer les travaux de revêtement extérieur de finition

Dans le cas où des travaux de revêtement extérieur de finition sont exigés en vertu du présent règlement, lesdits travaux doivent être effectués et complétés dans un délai de 18 mois suivant la date d'émission du certificat d'autorisation pour les bâtiments principaux et de 24 mois pour les bâtiments secondaires.

9.1.5 Obligation d'obtenir toutes les autorisations nécessaires

Toute personne, compagnie, société ou corporation désirant déplacer et/ou installer un bâtiment quelconque à l'intérieur de la municipalité doit au préalable obtenir toutes les autorisations nécessaires en vertu d'une loi ou d'un règlement provincial ou fédéral.

9.1.6 Déplacement de bâtiment en tout ou en partie

Dans le présent règlement, on entend par «déplacement de bâtiment», un bâtiment déplacé en tout ou en partie, que ce soit en entier, par section, par pièce ou par morceau et devant être implanté d'une façon permanente à l'intérieur des limites de la municipalité.

9.2 ZONES AUTORISÉES

Le déplacement de bâtiments est autorisé à l'intérieur de toutes les zones de la municipalité, à la condition de satisfaire toutes les exigences du présent règlement et de tout autre règlement ou lois en vigueur.

9.3 DÉPLACEMENT D'UN BÂTIMENT RÉSIDENTIEL

Un bâtiment devant servir pour des fins de résidence peut être déplacé dans les zones où un tel usage est autorisé, à condition que les exigences suivantes soient respectées :

- a) une maison unimodulaire neuve doit satisfaire aux exigences du Code de construction du Québec;
- b) un bâtiment neuf de type préfabriqué, usiné ou pré usiné, doit satisfaire aux exigences du Code de construction du Québec.
- c) Dans le cas où il ne s'agit ni d'une maison unimodulaire neuve ni d'un bâtiment neuf de type préfabriqué ou pré usiné, le bâtiment déplacé doit respecter les normes de salubrité, d'occupation et d'entretien des logements, ainsi que les exigences du règlement de construction de la Municipalité. De plus, le bâtiment, une fois les travaux complétés, doit avoir l'apparence d'un bâtiment neuf et s'intégrer à l'architecture des bâtiments de la zone où il est implanté, conformément aux dispositions du présent règlement.

Un revêtement extérieur neuf et des ouvertures neuves (portes et fenêtres) devront être installés à l'intérieur d'un délai de 18 mois suivant la date d'émission du certificat d'autorisation, sauf si le propriétaire démontre que le revêtement et les ouvertures sont récents, qu'ils ne sont pas endommagés et qu'ils sont similaires à des matériaux neufs.

9.4 DÉPLACEMENT D'UN BÂTIMENT À DES FINS PUBLIQUES, COMMERCIALES OU INDUSTRIELLES

Un bâtiment devant servir pour des fins publiques, commerciales ou industrielles peut être déplacé dans les zones où de tels usages sont autorisés, à condition que les exigences des différentes lois soient respectées et plus particulièrement la *loi sur la Sécurité dans les édifices publics* (L.R.Q., c. S-3).

De plus, lorsqu'il s'agit d'un bâtiment non neuf, un revêtement extérieur neuf et des ouvertures neuves (portes et fenêtres) devront être installés à l'intérieur d'un délai de 12 mois suivant la date d'émission du certificat d'autorisation sauf si le propriétaire démontre que le revêtement et les ouvertures sont récents, qu'ils ne sont pas endommagés et qu'ils sont similaires à des matériaux neufs.

Toutefois, lorsque le bâtiment à être déplacé donne l'apparence d'un bâtiment neuf, ou qu'il s'apparente avec les bâtiments avoisinants, le requérant pourra adresser une demande de dérogation mineure afin de se soustraire à cette dernière condition.

9.5 BÂTIMENT SECONDAIRE

Un bâtiment secondaire peut être déplacé si l'ensemble des dispositions du présent règlement concernant ce bâtiment est respecté.

CHAPITRE 10 : AMÉNAGEMENT ET ENTRETIEN DES TERRAINS

10.1 AMÉNAGEMENT DES ESPACES LIBRES D'UN TERRAIN CONSTRUIT OU OCCUPÉ

À l'exception des espaces utilisés pour l'implantation des bâtiments ou des usages permis par le présent règlement, ainsi que pour la circulation des véhicules automobiles et des piétons, toute surface dégarnie d'un terrain doit être nivelée de façon régulière, ensemencée de gazon, garnie de pelouse ou autrement paysagé, à l'intérieur d'un délai de 24 mois suivants la date d'émission du permis de construction dans le cas d'un nouveau bâtiment. Dans le cas des surfaces libres situées dans les cours latérales et arrière, ce délai est porté à 36 mois.

Par la suite, ces espaces devront être entretenus de façon convenable, exempts de déchets quelconques, de dépôts de matériaux en vrac, ou autres matériaux similaires.

L'espace libre situé entre la limite de propriété et toute limite de pavage, trottoirs, bordure ou fossés peut être aménagé et entretenu par le propriétaire ou l'occupant du terrain contigu.

10.2 AMÉNAGEMENT ET ENTRETIEN D'UN TERRAIN VACANT

Un terrain vacant ou inoccupé à la date d'entrée en vigueur du présent règlement doit être nivelé d'une façon convenable, de façon à ne pas retenir les eaux de pluie ou de ruissellement et à empêcher l'accumulation de déchets.

En tout temps, tout terrain vacant ou inoccupé doit être exempt de déchets quelconques, de dépôts de matériaux en vrac ou d'accumulation d'autres matières.

10.3 PRÉSERVATION DES CARACTÉRISTIQUES DU MILIEU

Tout aménagement d'un terrain doit être réalisé de façon à préserver les caractéristiques originaires du sol et de la végétation (topographie, dénivellation par rapport au chemin et aux emplacements contigus, etc.).

10.4 RESTRICTION À LA PLANTATION D'ARBRES

Il est interdit de planter tout saule à haute tige et tout peuplier (à l'exception d'un tremble) à moins de 15,0 mètres d'un bâtiment principal, d'une conduite d'aqueduc ou d'égout, de tout puits ou de tout système individuel d'évacuation et de traitement des eaux usées.

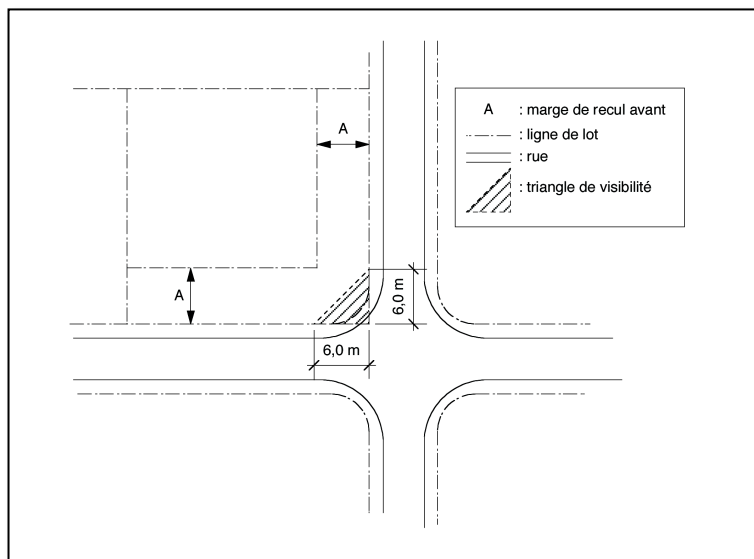
10.5 TRIANGLE DE VISIBILITÉ

Sur un terrain ou lot d'angle (de coin), il faut conserver un triangle de visibilité. Dans ce triangle, aucune construction, talus, aménagement, plantation ou objet ne peut avoir plus de 1 mètre de hauteur par rapport au niveau supérieur de la couronne de la rue.

Un angle de ce triangle est formé par chacune des lignes de lot avant et les côtés formant cet angle ont chacun une longueur minimale de 6,0 mètres à partir de leur point de rencontre. Le troisième côté du triangle est une ligne droite réunissant les extrémités des deux côtés (voir la figure ci-après).

Si un terrain donne sur plus d'un carrefour de rue, autant de triangles de visibilité sont nécessaires qu'il y a de carrefours.

FIGURE 1 : TRIANGLE DE VISIBILITÉ



CHAPITRE 11 : CLÔTURES, MURS, HAIES

11.1 DISPOSITIONS GÉNÉRALES

Les clôtures, murs, murets ou haies, peuvent être construits, érigés ou plantés dans toutes les zones, en conformité avec les dispositions générales du présent chapitre et du Règlement de construction de la Ville de Duparquet.

11.2 CLÔTURES

11.2.1 Modes de construction et d'entretien

Une clôture autorisée en vertu du présent règlement doit être érigée ou construite selon les règles de l'art, de façon à résister aux effets de soulèvement par le gel, ou du fléchissement par le vent ou autre élément naturel ou non, tout en assurant la sécurité des personnes pouvant circuler à proximité.

Une clôture en métal œuvré ou en fer ornemental doit être recouverte d'une protection antirouille.

Une clôture en bois massif doit être recouverte d'un traitement de protection, ou être construite en bois traité à l'usine. Toutefois, une clôture en perche et les piquets de clôture agricole peuvent être en bois naturel.

Toute clôture ainsi érigée ou construite doit être maintenue en bon état en tout temps, traitée, réparée ou redressée au besoin, et toujours sécuritaire et esthétique.

11.2.2 Matériaux de construction prohibés

- a) Sont prohibés comme matériaux de construction d'une clôture :
- tout panneau de métal ou tôle, œuvré ou non, s'il n'est pas prépeint à l'usine;
 - tout panneau de contreplaqué et panneau de copeaux agglomérés;
 - toute planche de bois massif d'une épaisseur inférieure à 1,8 centimètre;
 - toute clôture de treillis métallique (mailles de fer) non galvanisé, anodisé ou traité à l'usine de façon équivalente.
- b) Il est permis d'installer des clôtures carrelées et barbelées dans les zones situées à l'extérieur du périmètre d'urbanisation, pour desservir un usage agricole autorisé.
- c) Il est permis d'installer des fils barbelés au sommet d'une clôture de plus de 2,0 mètres de hauteur. Dans le cas des clôtures carrelées qui desservent un usage agricole, il est permis de poser des fils barbelés au sommet d'une clôture carrelée de plus de 1,3 mètre de hauteur.

11.2.3 Alignement d'une clôture

Toute clôture doit être implantée de manière à suivre l'alignement régulier soit d'une façade de bâtiment, soit d'une rue publique ou d'une voie d'accès, soit d'une ligne de propriété.

11.2.4 Hauteur maximale autorisée

La hauteur maximale autorisée dans la cour avant est fixée à 1,0 mètre pour les usages résidentiels. Dans les cours latérales et arrière, la hauteur maximale des clôtures est de 2,0 mètres.

La hauteur maximale peut être portée à 2,0 mètres dans le cas des clôtures qui desservent un usage agricole, commercial et industriel.

Toutefois, aucune hauteur n'est applicable lorsqu'il s'agit de clôture un terrain de sport (tennis, baseball, basketball, golf...).

11.2.5 Clôture obligatoire

Des clôtures sont exigées dans les cas suivants:

- a) autour des aires de remisage et d'entreposage extérieur conformément à l'article 15.3 du présent règlement ;
- b) autour des piscines conformément à l'article 7.11 du présent règlement.

11.2.6 MUR ET MURET DE SOUTÈNEMENT

Les seuls matériaux autorisés pour la construction de la partie visible d'un mur de soutènement sont la pierre naturelle, le bloc de béton préfabriqué, le béton et les madriers.

Lorsque les conditions du terrain nécessitent un mur de soutènement d'une hauteur supérieure à 2,0 mètres, hauteur mesurée du côté du mur où le niveau du sol est le plus bas, l'ouvrage de soutènement doit être construit en paliers. Ce paragraphe ne s'applique pas à un mur de soutènement dont la structure et la résistance sont approuvées par un ingénieur membre de l'Ordre des ingénieurs du Québec.

Tout mur de soutènement dont la hauteur est supérieure à 1,80 mètre doit être surmonté d'une clôture ou d'une haie dense d'une hauteur minimale de 1,10 mètre. La clôture ou la haie doit être à au moins 60 cm de la partie la plus rapprochée du mur.

11.2.7 Autres murs et murets

Les autres murs et les murets doivent être en maçonnerie composés de matériaux ornementaux, et appuyés sur des fondations stables, résistantes et bien drainées.

La hauteur maximale autorisée dans une cour avant est de 1,0 mètre. Dans une cour latérale ou arrière, la hauteur maximale prescrite est de 2,0 mètres.

11.3 HAIES

11.3.1 Mode de plantation

Une haie doit être entretenue de façon à ne pas empiéter sur le domaine public. Elle doit être localisée sur le terrain du propriétaire à moins d'ententes signées entre les propriétaires de terrains contigus, auquel cas, la haie peut être localisée sur la ligne de lot séparatrice des deux propriétés.

11.3.2 Hauteur maximale dans la cour avant

La hauteur maximale autorisée pour une haie dans une cour avant, latérale ou arrière est de 2,0 mètres.

11.4 TALUS

11.4.1 Mode d'aménagement

Tout talus ou fossé doit être aménagé de manière à suivre une pente, un nivellement et un alignement régulier.

11.4.2 Hauteur maximale d'un talus

a) Pente de 0 à 50 degrés

Lorsque la pente du terrain est inférieure ou égale à 50 degrés par rapport à l'horizontale, il n'y a pas de hauteur maximale.

b) Pente de plus de 50 degrés

Lorsque, suite à des opérations de remblai ou de déblai, la pente du terrain dépasse 50 degrés (par rapport à l'horizontale) sur une hauteur de plus de 2,0 mètres, le terrain doit être stabilisé par un mur de soutènement conformément aux dispositions de l'article 11.3.1 du présent règlement et du règlement de construction.

CHAPITRE 12 : CONTRÔLE ARCHITECTURAL ET MATÉRIAUX DE REVÊTEMENT EXTÉRIEUR

12.1 FORME ARCHITECTURALE

Aucun bâtiment ne doit être construit ou modifié en tout ou en partie, ayant la forme d'être humain, d'animal, de fruit, de légume, de réservoir ou autre objet.

12.2 DÉLAI POUR COMPLÉTER LA FINITION EXTÉRIEURE DES BÂTIMENTS

La finition extérieure de tous les murs d'un bâtiment doit être complétée conformément aux plans approuvés lors de l'émission du permis de construction ou du certificat d'autorisation, ainsi qu'en conformité avec les exigences du présent règlement, à l'intérieur d'un délai de 18 mois suivants la date d'émission du permis de construction ou du certificat d'autorisation pour les bâtiments principaux et de 24 mois pour les bâtiments secondaires.

Dans le cas d'un bâtiment existant à la date d'entrée en vigueur du présent règlement, dont un ou plusieurs murs extérieurs ne sont pas recouverts de matériaux de revêtement extérieur conformes au présent règlement, le délai pour compléter la finition extérieure est de 6 mois de la date d'entrée en vigueur du présent règlement.

12.3 MATÉRIAUX DE REVÊTEMENT EXTÉRIEUR INTERDITS POUR LES MURS DES BÂTIMENTS

Sont interdits comme matériaux de revêtement extérieur sur tout bâtiment :

- a) le papier ou autre matériau tel que le carton imitant la pierre, la brique, le bois ou tout autre matériau naturel;
- b) le papier goudronné ou les autres papiers similaires ;
- c) la pellicule pare-air et la pellicule de plastique;
- d) la tôle d'aluminium et la tôle d'acier galvanisé ou non et non architecturale, sauf la tôle pré-peinte et pré-cuite en usine;
- e) la mousse plastique tels l'uréthane, le polystyrène expansé ou extrudé, la mousse giclée sur place et tout autre matériau ou produit isolant;
- f) le bloc de béton à l'exception du bloc de béton architectural noble et du bloc de béton architectural à face éclatée ou rainurée;
- g) le bardeau d'asphalte sauf pour un toit en mansarde;
- h) le panneau de bois non conçus et non certifiés pour le revêtement extérieur d'un mur de bâtiment, comme les panneaux de contreplaqué et d'aggloméré;
- i) le panneau de fibre de verre ou polycarbonate ondulé;
- j) les matériaux réfléchissants, à l'exception des panneaux de verres;

k) tout matériau non accrédité par un organisme reconnu (SCHL, ACNOR, CNB) comme matériau de revêtement extérieur.

l) Les matériaux détériorés, pourris ou rouillés partiellement ou totalement;

Les bâtiments agricoles, les serres (résidentiel ou agricole) et les abris sommaires ne sont pas soumis aux dispositions du présent article.

12.4 FINITION EXTÉRIEURE D'UN AGRANDISSEMENT

Les couleurs et les matériaux de revêtement extérieur de finition utilisés pour l'agrandissement d'un bâtiment principal, d'un bâtiment secondaire contigu au bâtiment principal (y compris un abri d'auto), d'un vestibule d'entrée ou d'un porche ou de tout autre élément de construction rattaché au bâtiment principal doivent être identiques, équivalents ou s'harmonisant à ceux du bâtiment principal, sauf pour les bâtiments agricoles.

12.5 REVÊTEMENT EXTÉRIEUR DES BÂTIMENTS ACCESSOIRES

Les matériaux de revêtement extérieur d'un bâtiment complémentaire doivent s'harmoniser avec ceux du bâtiment principal auquel il appartient, c'est-à-dire être de même type et d'une qualité s'apparentant à ceux employés pour la construction du bâtiment principal et être autorisés en vertu du présent règlement.

12.6 MATÉRIAUX DE REVÊTEMENT DES TOITS

Seuls sont autorisés comme matériaux à poser sur les toits les matériaux suivants:

a) le bardeau d'asphalte;

b) la tuile d'ardoise;

c) les éléments de terre cuite;

d) tout panneau de métal œuvré, pré peint et précuit à l'usine;

e) toute membrane bitumineuse recouverte de gravier (multicouche);

f) le bardeau de cèdre ignifugé;

g) tout matériau accrédité par un organisme reconnu (SCHL, ACNOR, CNB) comme matériau de revêtement des toits;

h) les toits verts (végétal) sont autorisés conditionnellement au dépôt de plans et devis signé par un architecte ou un ingénieur en structure assurant que la structure du bâtiment peut supporter ce type de toit.

12.7 CONSTRUCTION HORS-TOIT

Tout matériau de parement extérieur de toute construction hors toit visible d'une voie publique limitrophe doit être similaire à un matériau du bâtiment principal et s'harmoniser avec lui.

12.8 PLACAGE DES MURS DE FONDATION

La partie extérieure apparente d'une fondation, si elle n'est pas en béton (brique ou coulée), doit être recouverte de crépi ou d'un matériau de revêtement extérieur autorisé.

CHAPITRE 13 : AFFICHAGE

13.1 OBLIGATION D'OBTENIR UN CERTIFICAT D'AUTORISATION

Sur toute l'étendue du territoire de la municipalité, toute personne, organisme, corporation, société ou compagnie qui désire installer, construire, ériger ou modifier une enseigne doit obtenir, avant son installation, un certificat d'autorisation, en conformité avec le présent règlement et le *Règlement relatif à la gestion des règlements d'urbanisme* de la Ville de Duparquet, à l'exception des types d'affichages décrits à l'article 13.2.

13.2 AFFICHAGE AUTORISÉ SANS CERTIFICAT D'AUTORISATION

Dans toutes les zones, l'affichage suivant est autorisé sans certificat d'autorisation :

- a) l'affichage émanant de l'autorité municipale, provinciale, fédérale ou scolaire;
- b) un tableau indiquant les heures des offices et les activités religieuses, placé sur le terrain des édifices destinés au culte, pourvu qu'il n'ait pas plus de 2,0 mètres carrés;
- c) l'affichage placé à l'intérieur d'un bâtiment ou appliqué sur un véhicule automobile immatriculé (lettrage, graphisme) stationné temporairement ;
- d) une inscription historique, une plaque commémorative et l'affichage décrivant une municipalité, incluant les affiches de «bienvenue»;
- e) une enseigne ou affiche exigée par la loi;
- f) une plaque non lumineuse posée à plat sur un bâtiment et qui n'indique pas autre chose que le nom, l'adresse, la profession et la raison sociale de l'entreprise occupant le bâtiment où elle est posée, à raison d'une seule plaque par profession ou par occupant, et à condition qu'elle ne mesure pas plus de 0,5 mètre carré et qu'elle ne fasse pas saillie de plus de 10 centimètres;
- g) une affiche ou enseigne non lumineuse de superficie maximale de 0,5 mètre carré, posée à plat sur un bâtiment, annonçant la mise en location de logements, chambres ou parties de bâtiments, ou la mise en vente de bâtiments; une telle affiche ou enseigne ne peut concerner que le bâtiment où elle est posée, et il ne peut y avoir qu'une seule affiche ou enseigne dans chaque cas;
- h) une enseigne placée sur un chantier de construction pendant la durée des travaux et ne se rapportant qu'aux ouvrages qui y sont exécutés. Toutefois, l'enseigne doit être enlevée dans les 15 jours suivant la date de terminaison des travaux;
- i) une affiche ou enseigne non lumineuse, de superficie maximale de 1,0 mètre carré, posée sur un terrain vacant, annonçant sa mise en location ou en vente, et à raison d'une seule affiche ou enseigne par terrain vacant;
- j) le drapeau ou l'emblème d'un organisme politique, civique, philanthropique, éducationnel ou religieux;
- k) une affiche ou enseigne à caractère temporaire se rapportant à un événement social, politique, religieux, communautaire, culturel, sportif, à une exposition ou tout autre

événement public temporaire, pourvu qu'elle soit enlevée dans les 15 jours suivants la date de l'événement;

- l) une affiche ou enseigne à caractère temporaire se rapportant à un commerce local afin de souligner un événement pour une durée maximale de 1 mois ;
- m) l'affichage indiquant un service public (téléphone, poste, électricité ou autre du même type) à la condition qu'il couvre une superficie inférieure à 1,0 mètre carré;
- n) l'affichage placé sur la propriété privée pour indiquer les accès, le stationnement, l'interdiction de passer ou signaler un danger;
- o) une plaque non lumineuse d'identification personnelle comprenant le nom, l'adresse, pourvu que telle plaque soit posée sur le bâtiment ou sur 1 poteau d'une hauteur maximale de 2,0 m et que la plaque ait une superficie maximale de 0,5 mètre carré.

13.3 AFFICHAGE PROHIBÉ

L'affichage suivant est prohibé sur toute l'étendue du territoire de la municipalité :

- a) les enseignes constituées de papier, de carton ou de tissu ;
- b) les enseignes ou affichages qui sont défendus par une loi ou un règlement du Canada ou de la Province de Québec ;
- c) les enseignes lumineuses, de couleur ou de forme susceptibles d'être confondues avec les signaux de circulation et localisées dans un rayon de 30,0 m de l'intersection de deux rues ;
- d) les enseignes, lumineuses ou non, tendant à imiter, imitant ou de même natures que les dispositifs avertisseurs lumineux communément employés sur les voitures de police, les ambulances et les voitures de pompiers;
- e) les enseignes ou éclairages provoquant un éblouissement sur la voie publique;
- f) un véhicule moteur, une remorque ou un véhicule de support publicitaire stationné en permanence sur un terrain et utilisé à des fins de support ou d'appui d'une enseigne; ce type d'affichage peut être utilisé à raison d'une fois par année et pour une durée maximale de 15 jours ;
- g) les enseignes sur poteau formées d'un objet, d'un personnage, d'un animal quelconque sauf si cet objet, ce personnage ou cet animal est la marque de commerce reconnue d'une chaîne de magasins, de restaurants, d'hôtels ou d'industries ;
- h) l'application de peinture sur le revêtement extérieur de tout bâtiment de même que sur le pavage ou sur une clôture, dans le but d'avertir, d'informer ou d'annoncer ;

13.4 TYPES D'AFFICHAGE AUTORISÉ

Sous réserve de l'article 13.2 du présent règlement, seuls les types d'enseignes décrits dans le présent article peuvent être autorisés. Les normes d'implantation des enseignes s'appliquent aussi aux bâtiments agricoles.

Toute enseigne nécessitant l'émission d'un certificat d'autorisation doit être installée sur le site même où l'on retrouve l'entreprise, le service offert, le divertissement, la profession ou le produit vendu.

a) Enseigne murale

- enseigne sous forme de panneaux ou formée de lettres, chiffres ou symboles détachés, appuyés en tout ou en partie sur un mur de bâtiment ou intégrés au mur du bâtiment et ne faisant pas saillie de plus de 30 centimètres sur la face du mur;
- une seule enseigne murale est permise par usage principal. Dans le cas où le bâtiment est occupé par plus d'un usage principal, chacun peut avoir une enseigne sur la partie du bâtiment qu'il occupe, à la condition d'être érigée dans un bandeau continu ayant la même hauteur;
- dans le cas où il y a plus d'un usage principal par bâtiment, un seul type d'enseigne est autorisé et doit être de la même dimension et installé à la même hauteur;
- l'enseigne peut être éclairée;
- la partie supérieure d'une telle enseigne, de même que ses extrémités, ne doit pas dépasser le sommet ni les extrémités du mur sur lequel elle est placée, sans jamais excéder 6,0 mètres;
- aucune partie de telle enseigne ne doit être à une hauteur inférieure à 2,5 mètres au-dessus du niveau du sol vis-à-vis de l'endroit où se trouve l'enseigne;
- la superficie maximale d'une enseigne murale doit avoir moins de 5,6 mètres carrés sans toutefois excéder 15 % de la superficie brute du mur sur lequel elle est placée. La superficie brute du mur se calcule au périmètre extérieur incluant les ouvertures ;
- malgré ce qui précède, si l'enseigne annonce un usage complémentaire à la résidence, la superficie de l'enseigne ne peut dépasser 0,5 mètre carré.

b) Enseigne suspendue perpendiculairement à un mur

- enseigne sous forme de panneaux fixée perpendiculairement à un mur de bâtiment et ayant un maximum de 40,0 cm d'épaisseur;
- l'enseigne peut être éclairée;
- la partie supérieure d'une telle enseigne, de même que ses extrémités, ne doit pas dépasser le sommet ni les extrémités du mur sur lequel elle est placée;
- aucune partie de telle enseigne ne doit être à une hauteur moindre de 3,0 mètres au-dessus du niveau du sol vis-à-vis l'endroit où se trouve l'enseigne;
- aucune partie de telle enseigne ne doit être située à plus de 2,0 mètres du mur auquel elle est fixée ou rattachée;
- la superficie maximale d'une enseigne suspendue ne peut dépasser 1,0 mètre carré ;
- malgré ce qui précède, si l'enseigne annonce un usage complémentaire à la résidence, la superficie de l'enseigne ne peut dépasser 0,5 mètre carré.

c) Enseigne sur poteau

- enseigne sous forme de panneaux installée, fixée ou soutenue par un maximum de 3 poteaux;

- Une seule enseigne sur poteau est permise par terrain;
- l'enseigne peut être éclairée;
- aucune partie d'une telle enseigne ne doit être à une hauteur inférieure à 1,5 mètre au-dessus du niveau du sol vis-à-vis l'endroit où elle se trouve;
- toute partie d'une enseigne sur poteau, y compris le socle, doit être située à au moins 1,5 mètre de la ligne d'emprise d'une rue publique;
- la superficie maximale de l'enseigne sur poteau ne peut dépasser 6,0 mètres carrés et sa hauteur ne peut dépasser 6,1 mètres ;
- malgré ce qui précède, si l'enseigne annonce un usage complémentaire à la résidence, la superficie de l'enseigne ne peut dépasser 1,0 mètre carré.

d) Marquise et auvent servant d'enseigne

- enseigne sous forme de marquise ou d'auvent fixe, d'auvent mobile, lumineuse ou non, appuyée en tout ou en partie sur un mur de bâtiment et ne faisant pas saillie de plus de 1,0 mètre sur la face du mur;
- la partie supérieure de la marquise ou de l'auvent ne doit pas dépasser le sommet non plus que les autres extrémités du mur du bâtiment auquel elle est rattachée;
- aucune partie de la marquise ou de l'auvent ne doit être à une hauteur moindre de 2,5 mètres au-dessus du niveau du sol;
- la superficie maximale d'une marquise ou d'un auvent fixe ne peut excéder 15 % de la superficie du mur auquel elle est rattachée ;
- les présentes dispositions ne s'appliquent pas à une station-service ;
- malgré ce qui précède, aucune enseigne de ce type n'est autorisée pour un usage complémentaire à la résidence.

e) Enseigne sur vitrine

- l'enseigne sur vitrine est une catégorie d'enseigne utilisée, apposée ou intégrée à l'intérieur et à l'extérieur d'une vitrine ou toute surface vitrée, d'un bâtiment principal, mais visible de l'extérieur;
- les enseignes sur vitrine peuvent totaliser 50 % maximum de la superficie vitrée, donnant sur une rue, d'un bâtiment;
- malgré ce qui précède, aucune enseigne de ce type n'est autorisée pour un usage complémentaire à la résidence.

13.5 ENDROITS OU L'AFFICHAGE EST INTERDIT

Dans toutes les zones où l'affichage peut être autorisé et nonobstant l'article 13.2 du présent règlement, tout affichage est prohibé dans les endroits suivants :

- a) sur ou au-dessus de la propriété publique, si ce n'est par cette autorité;
- b) sur un abri d'hiver ;
- c) sur une galerie, un escalier de sauvetage, devant une fenêtre ou une porte, sur un arbre, un poteau de services d'utilité publique ou sur tout poteau qui n'a pas été érigé spécifiquement à cette fin;

d) sur un belvédère, une mansarde, un toit ou une construction hors toit.

13.6 ENTRETIEN D'UNE ENSEIGNE

Une affiche, enseigne, panneau-réclame doit être maintenue en tout temps en bon état, d'installation sécuritaire et d'apparence convenable.

La même exigence s'applique à tout élément de construction qui soutient, attache ou fixe une affiche, un panneau-réclame ou une enseigne.

13.7 ABSENCE DE DROIT ACQUIS

Aucun droit acquis n'est accordé aux enseignes mobile ou sur véhicule. Ces enseignes doivent être enlevées et rendues conformes au présent règlement dans un délai maximum de 2 ans suivant l'entrée en vigueur du présent règlement.

13.8 RECONNAISSANCE ET LIMITATION DES DROITS ACQUIS

Sous réserve des dispositions particulières, une enseigne dérogatoire protégée par droit acquis ne peut être remplacée par une autre enseigne dérogatoire. Elle peut cependant être maintenue, entretenue et réparée avec ou sans modification.

13.9 ENLÈVEMENT D'UNE ENSEIGNE

Toute enseigne annonçant un usage qui a cessé, un produit qui n'est plus fabriqué ou vendu, ou qui est devenue désuète ou inutile doit être enlevée dans les 12 mois suivants la cessation de l'usage ou de la date à partir de laquelle l'enseigne est devenue désuète ou inutile. Toutefois, dans le cas d'un immeuble comportant plusieurs établissements où les enseignes sont unifiées, le contenu comportant le message doit être masqué.

CHAPITRE 14 : STATIONNEMENT ET AIRES DE CHARGEMENT ET DE DÉCHARGEMENT

14.1 STATIONNEMENT

Aucun permis de construction ni aucun certificat d'autorisation ou d'occupation ne sera émis s'il n'est prévu des cases de stationnement hors rue conformes aux dispositions du présent règlement.

Dans le cas d'un agrandissement d'un usage ou d'un bâtiment ou d'un changement d'usage, ces normes ne s'appliquent qu'aux seuls agrandissement ou changement d'usage.

Les exigences du présent règlement concernant le stationnement hors rue ont un caractère obligatoire continu, et ce, durant toute la durée de l'occupation ou de l'usage.

Le stationnement doit être situé sur le même terrain que l'usage qu'il dessert ou il peut être situé sur un terrain contigu appartenant au même propriétaire.

14.1.1 Dimension d'une case et d'une allée de stationnement

La largeur minimale d'une case de stationnement est de 2,7 mètres et sa longueur minimale de 5,5 mètres.

La largeur minimale d'une allée d'accès au stationnement servant à la fois d'entrée et de sortie de véhicules est de 5,5 mètres. La largeur minimale d'une allée de circulation à sens unique est de 4,0 mètres.

14.1.2 Aménagement d'une aire de stationnement

Tout espace de stationnement et toute allée de circulation doivent être situés à au moins 1,5 mètre d'une ligne de rue.

Tout espace de stationnement doit être asphalté ou autrement recouvert de manière à limiter tout soulèvement de poussière ou toute accumulation de boue ou de terre.

14.1.3 Nombre de cases requises

Le nombre de cases de stationnement requis pour un usage doit répondre aux exigences suivantes et tous les usages desservis doivent être considérés séparément dans le calcul total du nombre de cases nécessaires.

14.1.3.1 Usages résidentiels:

- a) habitation unifamiliale, bifamiliale ou multifamiliale :
 - 1 case par logement;

Les cases de stationnement pour une habitation multifamiliale de plus de 4 logements ne peuvent être localisées dans une cour avant.

14.1.3.2 Usages commerciaux et de services

- a) services professionnels et bureaux:
 - 1 case par 50,0 mètres carrés de superficie de plancher;
- b) services personnels et autres commerces de détail:
 - 1 case par 30,0 mètres carrés de superficie de plancher;
- c) équipements récréatifs et de divertissement, incluant les bars, restaurants et centres communautaires:
 - 1 case par 4 sièges pour les parties de l'édifice aménagées avec des places assises (ex: restaurant) et une 1 case par 30,0 mètres carrés de superficie de plancher pour les parties d'un édifice sans places assises;
- d) hôtel et motel:
 - 1 case par chambre, plus toutes les cases nécessaires évaluées en fonction du paragraphe précédent si l'hôtel ou le motel contient des places de rassemblement.

14.1.3.3 Usages publics et communautaires

- a) église, temple:
 - 1 case par 6 sièges;
- b) école, CLSC et autres usages similaires:
 - 1 case par employé.

14.1.3.4 Usages industriels et para-industriels

- a) industries, commerces de gros et autres usages para-industriels:
 - 1 case par 100,0 mètres carrés de superficie de plancher.

14.1.3.5 Usages non mentionnés ailleurs

Le nombre de cases est déterminé en tenant compte des exigences du présent article pour un usage comparable.

14.2 ACCÈS AU TERRAIN

Les dispositions suivantes s'appliquent à l'accès à un terrain :

- a) La largeur maximale d'un ponceau d'entrée véhiculaire dans le périmètre urbain est la suivante :
 - Pour un usage résidentiel : 6.1 mètres ;
 - Pour un usage commercial : 9.2 mètres ;
 - Pour un usage agricole : 9.2 mètres.
- b) La largeur maximale d'un ponceau d'entrée véhiculaire en dehors du périmètre urbain est la suivante :

- Pour un usage résidentiel : 9.2 mètres ;
 - Pour un usage commercial : 12,2 mètres ;
 - Pour un usage agricole : 12,2 mètres.
- c) Outre sur le réseau supérieur, il est autorisé d'avoir une seconde entrée pour automobile par terrain résidentiel. Cependant, les 2 entrées doivent être séparées de 5.0 mètres.
- d) Sur un terrain commercial ou industriel, il peut y avoir au plus 2 entrées pour automobile par terrain. Ces entrées doivent être séparées en tout point par un couvert végétal ou par un autre aménagement approprié. Sur un lot d'angle à vocation commerciale ou industrielle, il est permis d'aménager 2 entrées à la condition qu'elles donnent sur une route qui ne fait pas partie du réseau routier supérieur.
- e) Sur un lot d'angle résidentiel, l'entrée pour automobile doit donner sur une voie de circulation de catégorie inférieure et les bâtiments doivent être implantés en conséquence.
- f) Tout nouveau lotissement doit être conçu de manière à minimiser l'accès direct au réseau routier supérieur.
- g) En bordure d'une route provinciale numérotée, tout accès à une propriété contiguë doit être approuvé préalablement par le ministère des Transports du Québec (MTQ), selon ses règles administratives (ex. : délivrance d'un permis d'accès).

14.3 AIRES DE CHARGEMENT ET DE DÉCHARGEMENT

Chaque entreprise ou établissement qui reçoit ou expédie des marchandises doit prévoir sur son terrain une aire de chargement ou de déchargement. En aucun temps, le chargement ou le déchargement de marchandises ne peut être effectué à partir d'une rue publique.

Dans le cas des établissements commerciaux ou de services, les aires de chargement peuvent être localisées dans les cours avant, arrière et latérales.

Dans le cas d'un établissement industriel ou para-industriel, les aires de chargement et de déchargement sont permises dans les cours avant, arrière et latérales.

CHAPITRE 15 : ENTREPOSAGE EXTÉRIEUR

15.1 DISPOSITION GÉNÉRALE

Les dépôts de bois, boîtes, bidons et autres contenants, vides ou pleins, rebuts quelconques, outillages, machineries ou matériaux de construction, les cimetières pour la mise au rebut de véhicules, les carcasses de véhicules ou tout autre type d'entreposage, remisage ou étalage extérieur sont prohibés, à moins qu'ils soient autorisés dans la zone où ils se situent selon les grilles des spécifications annexées au présent règlement et qu'ils respectent les dispositions du présent chapitre.

15.2 REMISAGE ET ENTREPOSAGE EXTÉRIEUR À DES FINS RÉSIDENTIELLES

Pour desservir un usage résidentiel, seuls sont permis les types de remisage et d'entreposage extérieur suivants:

15.2.1 Remisage de véhicules de promenade

Tout propriétaire peut remettre pour une longue période sur un terrain dont l'usage principal est résidentiel un maximum de 1 véhicule de promenade dans le périmètre urbain et de 2 véhicules de promenade dans les autres zones. Un tel remisage ne peut être à des fins de vente, location ou réparation.

15.2.2 Entreposage de biens accessoires à l'usage résidentiel

Tout propriétaire peut entreposer les objets suivants sur un terrain dont l'usage principal est résidentiel : véhicule de loisir (exemple: maison motorisée, roulotte de voyage, motoneige, quad), bateau de plaisance (exemple: chaloupe, voilier, canot, kayak,), véhicule utilitaire dont l'usage est commun à celui de l'habitation (exemple: remorque qui peut être installée à l'arrière d'un véhicule automobile de promenade, tracteur pour l'entretien de la pelouse, etc.). L'entreposage extérieur de ces objets ne peut couvrir plus de 15 % de la superficie totale du lot et doit se faire à moins de 1,0 mètre d'une ligne de propriété.

15.2.3 Entreposage du bois de chauffage

Tout propriétaire peut entreposer du bois de chauffage à des fins non commerciales sur un terrain dont l'usage principal est résidentiel en cours latérale et arrière si les conditions suivantes sont respectées :

- le bois entreposé est proprement empilé et cordé ;
- le bois est entreposé à au moins de 1,0 mètre d'une ligne de propriété ;
- il y a un maximum de 25 petites cordes de bois dans les zones situées dans le périmètre urbain et 40 petites cordes de bois dans les autres zones (petites cordes : 1,21 mètre cube apparent ou 4 pieds par 8 pieds par 16 pouces).

15.3 ÉTALAGE, REMISAGE ET ENTREPOSAGE EXTÉRIEUR À DES FINS AUTRES QUE RÉSIDENTIELLES

Dans les zones où sont autorisés les activités commerciales et industrielles, l'étalage extérieur de biens ou de produits mis en démonstration pour la vente ou le remisage extérieur de véhicules ou de machineries ou l'entreposage extérieur en général, tel que l'étalage, remisage ou entreposage, sont autorisés et doivent être réalisés conformément au présent article. Les activités agricoles sont exclues de l'application de cet article.

Lors de la demande d'un permis de construction, la superficie de terrain réservé pour l'étalage, le remisage ou l'entreposage extérieur doit être identifiée.

15.3.1 Étalage extérieur

Étalage extérieur : exposition de biens et marchandises destinés à être vendus.

L'étalage extérieur ne peut comprendre les matériaux de construction, le bois de chauffage et les matériaux en vrac (ex : dépôts de terre à vendre).

L'étalage extérieur est permis dans les cours avant, arrière, et latérales. En aucun temps les biens étalés ou présentés ne peuvent être localisés à moins de 1,0 mètre d'une ligne de propriété.

Un bâtiment principal doit être implanté sur le lot et l'étalage extérieur doit se rapporter à l'usage du bâtiment principal.

15.3.2 Remisage extérieur

Remisage extérieur : rangement pour une longue période de véhicules ou machineries desservant une entreprise ou un commerce.

Le remisage extérieur est permis uniquement dans les cours latérales et arrière. En aucun temps, les biens remisés ne peuvent être localisés à moins de 2,0 mètres d'une ligne de propriété.

Un bâtiment principal doit être implanté sur le lot et le remisage extérieur doit se rapporter à l'usage du bâtiment principal.

15.3.3 Entreposage extérieur

L'entreposage extérieur est constitué de produits et de matériaux destinés à être manufacturés, transformés ou vendus, comme les matériaux de construction, le bois de chauffage à des fins commerciales, le matériel en vrac (ex. : gravier).

L'entreposage extérieur ne peut être localisé qu'aux endroits (cours) identifiés aux grilles des spécifications. Lorsque l'aire d'entreposage comprend des produits destinés à être manufacturés ou transformés, des dépôts de matériel en vrac (ex: gravier) ou des véhicules ou machineries destinés à être réparés, elle doit être entourée d'une clôture non ajourée. Le matériel entreposé ne doit pas dépasser la hauteur de la clôture, à l'exception des dépôts de matériel en vrac.

CHAPITRE 16 : ÉOLIENNE

16.1 TERRITOIRE INTERDIT

Toute éolienne est interdite à l'intérieur ou sur les territoires particuliers suivants :

- la forêt d'enseignement et de recherche du lac Duparquet ;
- le Parc national d'Aiguebelle ;
- une île, un lac ou un cours d'eau ;
- un immeuble protégé ;
- un territoire ou un site d'intérêt récréatif ou tout autre site d'intérêt où des aménagements pour le public sont offerts pour le mettre en valeur ;
- un sommet de la plaine argileuse.

En plus, toute éolienne commerciale est interdite à l'intérieur des zones de nature urbaine, Récréo-conservation et de Villégiature.

16.2 ACCORD SUR L'UTILISATION DE L'ESPACE

Une éolienne doit être implantée de façon à ce que l'extrémité des pales ne puisse chevaucher verticalement un terrain voisin.

L'implantation d'une éolienne est possible sur un terrain dont le propriétaire a donné son autorisation par écrit quant à son utilisation du sol, du sous-sol et de son espace aérien.

Dans le cas d'une éolienne autre que domestique qui surplombe une partie d'un terrain voisin, une entente notariée et enregistrée doit être conclue entre le propriétaire foncier concerné et le requérant.

16.3 DISTANCE SÉPARATRICE POUR LES ÉOLIENNES AUTRES QUE DOMESTIQUES

Toute éolienne autre que domestique doit être érigée en respectant les distances séparatrices minimales prévues au tableau ci-après par rapport aux usages et territoires y apparaissant.

TABLEAU 5 : DISTANCES SÉPARATRICES APPLICABLES À UNE ÉOLIENNE AUTRE QUE DOMESTIQUE

| USAGE/TERRITOIRE CONSIDÉRÉ | DISTANCE MINIMALE (MÈTRES) |
|---|----------------------------|
| Sommets de la plaine argileuse | 3 000 m |
| Site d'intérêt écologique et faunique | 2 000 m |
| Lac Duparquet | 2 000 m |
| Routes 388 et 393 | 1 500 m |
| Périmètre d'urbanisation | 1 500 m |
| Immeuble protégé | 750 m |
| Forêt d'Enseignement et de recherche du Lac Duparquet | 500 m |
| Lac, autre que le lac Duparquet | 500 m |
| Voie de circulation sous la responsabilité municipale | 500 m |
| Résidence | 500 m |

16.4 RÉCIPROCITÉ DES DISTANCES SÉPARATRICES

Les distances séparatrices apparaissant aux articles 17.3 et 17.4 valent dans les deux sens (principe de réciprocité). Toutefois, la réciprocité n'est pas applicable entre les usages ou territoires considérés ci-dessous et une éolienne déjà implantée :

- a) les équipements et infrastructures publics et parapublics ;
- b) un territoire ou un site d'intérêt.

16.5 POSTE DE RACCORDEMENT

L'implantation d'un poste de raccordement d'une éolienne autre que domestique est interdite à l'intérieur d'un rayon de 100,0 mètres de tout bâtiment. À l'inverse, tout nouveau bâtiment ne peut être implanté à une distance inférieure à 100,0 mètres d'un poste de raccordement d'une éolienne ou d'un parc éolien.

16.6 RACCORDEMENT D'ÉOLIENNES AU RÉSEAU ÉLECTRIQUE D'HYDRO-QUÉBEC OU À UN BÂTIMENT

Le raccordement électrique d'une éolienne autre que domestique à un poste de raccordement élévateur de tension doit être souterrain. Toutefois, tel raccordement peut être aérien aux endroits où le réseau de fils doit traverser une contrainte physique comme un lac, un cours d'eau, un secteur marécageux ou une couche de roc. Le raccordement électrique peut également être aérien lorsqu'il s'agit d'une structure de transport d'énergie

électrique déjà existante, à la condition que cette dernière ne nécessite aucune modification.

16.7 APPARENCE PHYSIQUE D'UNE ÉOLIENNE AUTRE QUE DOMESTIQUE

Afin de minimiser l'impact visuel dans le paysage, une éolienne autre que domestique doit être blanche. Par ailleurs, toute trace de rouille, tache ou autre couleur apparaissant sur une éolienne doit être peinte dans un délai de 90 jours suivant un avis écrit émis par le fonctionnaire désigné d'une municipalité.

16.8 AFFICHAGE

Tout affichage est interdit sur une éolienne autre que domestique, sur l'identification du promoteur ou du principal fabricant de l'éolienne. Telle identification peut être faite par un symbole, un logo ou par des mots.

Dans le cas d'une éolienne à axe horizontal, cette identification doit apparaître sur la nacelle. Seuls les côtés de la nacelle peuvent ainsi être identifiés, étant entendu que la dimension des symboles, logos et mots ne peut occuper plus de 50% de la hauteur ou de la largeur des côtés.

Dans le cas d'une éolienne à axe vertical, cette identification doit apparaître sur l'axe central, située entre les points d'attache des pales. La dimension des symboles, logos et mots ne peut occuper plus de 50% de la largeur de l'axe.

16.9 REMBLAIS ET DÉBLAIS

Aucun remblai excédant 1,0 mètre le niveau existant du terrain avant la réalisation de tous travaux relatifs à l'implantation d'une éolienne, autre que domestique, n'est permis notamment aux endroits où sont enfouis les bases de béton qui soutiennent les éoliennes.

16.10 CHEMIN D'ACCÈS

Un chemin nécessaire à une éolienne autre que domestique ne peut être aménagé à moins de 15,0 mètres d'un terrain voisin. La largeur de la surface de roulement ne peut excéder 10,0 mètres. Lorsque la construction d'un tel chemin implique l'aménagement de talus, la végétalisation de ces derniers est obligatoire au plus tard l'année suivant celle de sa construction.

Nonobstant le paragraphe précédent, la largeur de la surface de roulement du chemin d'accès peut être plus large lors de phase de construction et de démantèlement d'un parc éolien ou d'une éolienne. Une fois la construction ou le démantèlement terminés, les portions de chemin excédant 10,0 mètres doivent être revégétalisées.

CHAPITRE 17 : PROTECTION DES RIVES ET DU LITTORAL

17.1 PRÉDOMINANCE DES DISPOSITIONS DE LA PRÉSENTE SECTION ET EXCEPTIONS

Les dispositions du présent chapitre s'appliquent à toute zone du règlement de zonage et prévalent sur toute disposition inconciliable prévue dans des dispositions générales ou des dispositions particulières applicables à chaque zone.

Toutefois, aucune disposition du présent règlement visant la protection des rives, du littoral ou de la plaine inondable ne peut avoir pour effet d'empêcher les travaux d'entretien, d'amélioration et d'aménagement d'un lac ou d'un cours d'eau effectués en vertu de programmes gouvernementaux ou conformément à des lois ou règlements en application lors de l'entrée en vigueur du présent règlement.

17.2 DISPOSITIONS RELATIVES AUX RIVES ET AU LITTORAL

Les dispositions des articles 18.2.1 et 18.2.2 visent la protection des rives et du littoral des lacs et cours d'eau du territoire et s'appliquent partout où l'on retrouve des lacs et des cours d'eau.

En milieu forestier public, des mesures particulières de protection sont prévues pour la rive dans le cadre de l'application de la *Loi sur l'aménagement durable du territoire forestier (chapitre A-18.1)*. Les constructions, ouvrages et travaux relatifs aux activités d'aménagement forestier sur les rives et le littoral sont assujettis à la *Loi sur l'aménagement durable du territoire forestier* et à ses règlements d'application.

17.2.1 Mesures spécifiques relatives aux rives

17.2.1.1 Lacs et cours d'eau à débit régulier ou intermittent

La largeur de la rive protégée pour les lacs et cours d'eau à débit régulier ou intermittent varie selon la topographie du terrain et est établie comme suit :

- 1° la rive protégée a une largeur de 10,0 mètres lorsque la pente est inférieure à 30% ou encore lorsque la pente est supérieure à 30% et présente un talus de moins de 5,0 mètres de hauteur;
- 2° la rive protégée a une largeur de 15,0 mètres lorsque la pente est continue et supérieure à 30% ;

Cette largeur se mesure horizontalement à partir de la ligne naturelle des hautes eaux vers l'intérieur des terres.

17.2.1.2 Mesures de protection applicables

Dans la rive, toutes les constructions de même que tous les travaux et ouvrages susceptibles de porter le sol à nu et risquer de détériorer ou de porter atteinte à la conservation de la végétation naturelle sont interdites.

Nonobstant le paragraphe précédent, sont permis les constructions, les ouvrages et les travaux suivants, si leur réalisation n'est pas incompatible avec les mesures de protection pour les plaines inondables.

- 1° L'entretien, la réparation et la démolition des constructions et ouvrages existants, utilisés à des fins autres que municipales, commerciales, industrielles, publiques ou pour des fins d'accès public;
- 2° La construction ou l'agrandissement d'un bâtiment principal utilisé à des fins autres que municipales, commerciales, industrielles, publiques ou pour des fins d'accès public et répondant à toutes les conditions suivantes :
 - a) Les dimensions du lot ne permettent plus la construction ou l'agrandissement de ce bâtiment principal suite à la création de la bande de protection riveraine et les travaux ne peuvent raisonnablement être réalisés ailleurs sur le terrain ;
 - b) Le lotissement du lot a été réalisé avant le 14 mars 1984 ou réalisé conformément aux articles 256.1, 256.2 et 256.3 de la *Loi sur l'aménagement et l'urbanisme* (L.R.Q., c. A-19.1) ;
 - c) Le lot n'est pas situé dans une zone à forts risques d'érosion, telle qu'identifiée au plan d'urbanisme, s'il y a lieu.
 - d) Dans tous les cas, une bande minimale de protection de 5,0 m devra obligatoirement être conservée dans son état actuel ou retournée à l'état naturel si elle ne l'était pas déjà.
- 3° La construction ou l'érection d'un bâtiment accessoire, d'une piscine ou d'un spa, est possible seulement sur la partie d'une rive qui n'est pas à l'état naturel et répondant aux conditions suivantes :
 - a) Les dimensions du lot ne permettent plus la construction ou l'érection de ce bâtiment accessoire, de cette piscine ou de ce spa, à la suite de la création de la bande de protection riveraine ;
 - b) Le lotissement du lot a été réalisé avant le 14 mars 1984 ou réalisé conformément aux articles 256.1, 256.2 et 256.3 de la *Loi sur l'aménagement et l'urbanisme* (L.R.Q., c. A-19.1) ;
 - c) Une bande minimale de protection de 5,0 m est conservée et maintenue à l'état naturel ou retournée à l'état naturel si elle ne l'était pas déjà ;
 - d) Le bâtiment accessoire, la piscine ou le spa repose sur le terrain sans excavation ni remblayage.
- 4° Les ouvrages et travaux suivants relatifs à la végétation :
 - a) Les activités d'aménagement forestier dont la réalisation est assujettie à la *Loi sur l'aménagement durable du territoire forestier* et à ses règlements d'application ;
 - b) La coupe d'assainissement et d'éclaircie, plus précisément la récolte d'arbres de 50% des tiges de 10 centimètres et plus de diamètre, à la condition de préserver

un couvert forestier d'au moins 50% dans les boisés privés utilisés à des fins d'exploitation forestière ou agricole;

- c) La coupe nécessaire à l'aménagement d'une ouverture d'une largeur maximale de 5,0 mètres donnant accès au plan d'eau, lorsque la pente de la rive est inférieure à 30% ;
 - d) L'élagage et l'émondage à l'aménagement d'une ouverture ou d'une fenêtre sur un lac ou un cours d'eau, conformément aux normes prescrites à l'article 17.2.1.4 ;
 - e) Les semis et la plantation d'espèces végétales, d'arbres ou d'arbustes et les travaux nécessaires à ces fins ;
 - f) Les divers modes de récolte de la végétation herbacée lorsque la pente de la rive est inférieure à 30% et uniquement sur le haut du talus lorsque la pente est supérieure à 30% ;
 - g) La coupe nécessaire à l'implantation d'une construction ou d'un ouvrage autorisé.
- 5° La culture du sol à des fins agricoles ; cependant, une bande minimale de végétation de 3,0 mètres, mesurée à partir de la ligne des hautes eaux, doit être conservée à l'état naturel. De plus, s'il y a un talus et que le haut de celui-ci se situe à une distance inférieure à 3,0 mètres à partir de la ligne des hautes eaux, la largeur de la rive doit inclure un minimum de 1,0 mètre sur le haut du talus.
- 6° Les travaux et ouvrages suivants :
- a) L'installation de clôtures ;
 - b) L'implantation ou la réalisation d'exutoires de réseaux de drainage souterrain ou de surface et les stations de pompage, conformément aux normes prescrites dans le *Règlement régissant les matières relatives à l'écoulement des eaux des cours d'eau de la MRC d'Abitibi-Ouest* et à la condition de réaliser des travaux de stabilisation des rives, conformément aux normes prescrites à l'article 17.2.1.3 du présent règlement ;
 - c) L'aménagement de traverses de cours d'eau relatif aux passages à gué, aux ponceaux et ponts ainsi que les chemins y donnant accès, conformément aux normes prescrites dans le *Règlement régissant les matières relatives à l'écoulement des eaux des cours d'eau de la MRC d'Abitibi-Ouest* ;
 - d) Les équipements nécessaires à l'aquaculture ;
 - e) Toute installation septique conforme au *Règlement sur l'évacuation et le traitement des eaux usées des résidences isolées* (L.R.Q., c. Q-2, r.22) ;
 - f) Les installations de prélèvement des eaux individuelles réalisées conformément au *Règlement sur le prélèvement des eaux et leur protection* (L.R.Q., c. Q-2, r.35.2) ;

- g) Les travaux de stabilisation des rives, conformément aux normes prévues à l'article 17.2.1.3 du présent règlement ;
- h) La reconstruction ou l'élargissement ou les travaux d'entretien ou d'amélioration d'une voie de circulation existante incluant les chemins de ferme et les chemins forestiers est possibles seulement s'il ou si elle s'effectue du côté du chemin opposé au lac ou au cours d'eau. S'il s'avère impossible de le faire, les travaux peuvent être autorisés à la condition qu'aucun remblai ou déblai ne s'effectue sur le littoral ;
- i) Les ouvrages et travaux nécessaires à la réalisation des constructions, ouvrages et travaux autorisés sur le littoral conformément aux normes prescrites à l'article 17.2.2 du présent règlement ;
- j) Les activités d'aménagement forestier dont la réalisation est assujettie à la *Loi sur l'aménagement durable du territoire forestier* et leurs règlements d'application;
- k) Les constructions, les ouvrages et les travaux à des fins municipales, commerciales, industrielles, publiques ou pour des fins d'accès public, dûment soumis à une autorisation en vertu de la *Loi sur la qualité de l'environnement*, y compris leur entretien, leur réparation et leur démolition.

17.2.1.3 La stabilisation de la rive

Lorsque la stabilisation d'une rive s'impose, les travaux doivent se faire de façon à enrayer l'érosion et à rétablir la couverture végétale et le caractère naturel des lieux.

Lorsque la pente, la nature du sol et les conditions le permettent, les rives décapées ou dégradées doivent être stabilisées exclusivement par des plantes pionnières et des plantes typiques des rives des lacs et cours d'eau, de façon à arrêter l'érosion et à rétablir le caractère naturel.

Lorsque la pente, la nature du sol et les conditions de terrain ne permettent pas de rétablir la couverture végétale et le caractère naturel de la rive, la stabilisation peut se faire à l'aide de moyens mécaniques. Dans tous les cas, cependant, on doit accorder la priorité à la technique la plus susceptible de faciliter l'implantation éventuelle de végétation naturelle, soit dans l'ordre :

- 1° Le couvert végétal combiné avec un enrochement ;
- 2° Le perré ;
- 3° Le mur de gabions ;
- 4° Le mur de soutènement en bois ou en blocs de remblais ;
- 5° Le mur de soutènement en béton coulé.

Les ouvrages de stabilisation mécanique énumérés ci-dessus doivent être réalisés selon les règles de l'art et les normes de conception généralement reconnus. Dans tous les cas, le mur de soutènement en béton coulé ne doit être utilisé qu'en dernier recours, une fois que toutes les autres solutions ont été éliminées.

17.2.1.4 L'aménagement d'une ouverture ou d'une fenêtre sur la rive

L'aménagement d'une ouverture donnant accès à un lac ou un cours d'eau ou encore d'une fenêtre permettant une vue sur un lac ou un cours d'eau est assujéti aux normes suivantes :

- 1° Lorsque la pente de la rive est inférieure à 30%, la coupe nécessaire à l'aménagement d'une ouverture d'une largeur maximale de 5,0 mètres donnant accès à un lac ou un cours d'eau est permise aux conditions suivantes :
 - a) Il ne peut y avoir plus d'une ouverture par terrain ;
 - b) Elle doit être aménagée de façon à conserver la végétation herbacée et à ne pas créer de problèmes d'érosion.
- 2° Lorsque la pente de la rive est supérieure à 30 %, il est permis de procéder à l'élagage et l'émondage des arbres et arbustes nécessaires à l'aménagement d'une fenêtre d'une largeur maximale de 5,0 mètres permettant une vue sur un lac ou un cours d'eau. Il est également permis d'aménager un sentier ou un escalier d'une largeur maximale de 1,22 mètre donnant accès à un lac ou un cours d'eau. Ce dernier doit être aménagé de façon à ne pas créer de problèmes d'érosion.

17.2.2 Mesures spécifiques relatives au littoral

Sur le littoral d'un lac ou d'un cours d'eau, on doit respecter l'intégrité et le caractère naturel des lieux et sont interdits toutes les constructions, tous les ouvrages et tous les travaux.

Nonobstant le paragraphe précédent, sont permis les constructions, les ouvrages et les travaux suivants, si leur réalisation n'est pas incompatible avec les mesures de protection pour les plaines inondables :

- 1° Les quais ou débarcadères sur pilotis, sur pieux ou fabriqués de plates-formes flottantes;

(Prendre note que les quais d'une superficie supérieure à 20,0 mètres carrés ou occupant plus de 1/10 de la largeur du lit d'un cours d'eau sont assujéti à l'obtention d'un permis d'occupation du ministère du Développement durable, de l'Environnement et de la Lutte contre les changements climatiques, lorsque situés dans le milieu hydrique public) ;
- 2° L'aménagement de traverses de cours d'eau relatives aux passages à gué, aux ponceaux et ponts conformément aux normes prescrites dans le *Règlement régissant les matières relatives à l'écoulement des eaux des cours d'eau de la MRC d'Abitibi-Ouest*;
- 3° Les équipements nécessaires à l'aquaculture ;
- 4° Les installations de prélèvement d'eau de surface aménagées conformément au *Règlement sur le prélèvement des eaux et leur protection (c. Q-2, r. 35.2)* à l'exception des installations composées de canaux d'amenée ou de canaux de dérivation destinées à des fins non agricoles ;

- 5° L'empiétement sur le littoral nécessaire à la réalisation des travaux autorisés dans la rive, sous réserve de toute approbation requise du ministère du Développement durable, de l'Environnement et de la Lutte contre les changements climatiques ou du ministère de l'Énergie et des Ressources naturelles ;
- 6° Les travaux de nettoyage et d'entretien dans les cours d'eau, sans déblaiement, effectués par une autorité municipale conformément aux pouvoirs et devoirs qui lui sont conférés par la loi ;
- 7° Les constructions, les ouvrages et les travaux à des fins municipales, industrielles, commerciales, publiques ou pour des fins d'accès public y compris leur entretien, leur réparation et leur démolition, assujettis à l'obtention d'une autorisation en vertu de la *Loi sur la conservation et la mise en valeur de la faune* (L.R.Q.,c. C-61.1), de la *Loi sur le régime des eaux* (L.R.Q.,c. R-13) et de toute autre loi ;
- 8° L'entretien, la réparation et la démolition de construction et d'ouvrages existants, qui ne sont pas utilisés à des fins municipales, industrielles, commerciales, publiques ou d'accès public.

17.3 DISPOSITIONS RELATIVES À LA ZONE À RISQUES D'INONDATION

Les normes du présent article s'appliquent à l'ensemble des zones à risques d'inondation cartographiées au présent règlement (Annexe 1)

17.3.1 Dispositions interprétatives et modalités d'application

Les zones à risques d'inondation sont catégorisées en fonction de la disponibilité des données sur les cotes de récurrence pour ces secteurs. Ces limites sont approximatives et ont été tracées à l'aide des cotes de crues de récurrence 20 ans et 100 ans fournies par le Centre d'expertise hydrique du Québec du Ministère du Développement durable, de l'Environnement et de la Lutte aux changements climatiques.

Toute demande de permis ou de certificat d'autorisation dans les zones à risques d'inondation doit être conforme aux normes minimales applicables aux zones de grand courant (0-20 ans). Aux fins d'application des normes sur le terrain, les limites d'une zone à risques d'inondation doivent être mesurées à l'échelle sur les plans de zonage.

Les limites des zones à risque d'inondations apparaissant sur les cartes sont approximatives.

17.3.1.1 Cotes de crues

Il n'y a pas de cote de crue pour la portion de zone inondable identifié au présent règlement.

17.3.2 Normes de protection dans les zones de grand courant (0-20 ans)

17.3.2.1 Territoire d'application

Les normes de la présente section s'appliquent aux zones à risques d'inondation représentées et identifiées aux plans de zonage ou identifiées sur le relevé d'arpentage réalisé par un arpenteur-géomètre, et dont l'élévation est égale ou inférieure à la cote de crue de récurrence 20 ans.

17.3.2.2 Normes de protection applicables

Dans une zone de grand courant (0-20 ans) ainsi que dans les zones à risques d'inondation identifiées sans que ne soient distinguées les zones de grand courant de celles de faible courant, sont interdits toutes les constructions, tous les ouvrages et tous les travaux.

Nonobstant le paragraphe précédent, sont permis les constructions, les ouvrages et les travaux suivants, si leur réalisation n'est pas incompatible avec les mesures de protection pour les rives et le littoral :

- 1° Les travaux qui visent l'amélioration des immeubles à la condition de respecter les mesures d'immunisation prescrites à l'article 17.3.4 et les dispositions concernant les droits acquis prescrites à l'article 17.3.5 du présent règlement ;
- 2° Les travaux qui sont destinés à démolir les constructions ou ouvrages existants ;
- 3° Les bâtiments secondaires (accessoires) aux bâtiments principaux déjà en place, les piscines et les spas, aux conditions suivantes :
 - c) Les nouveaux bâtiments doivent être simplement déposés sur le sol, c'est-à-dire sans fondation ni ancrage pouvant les retenir lors d'inondations et générer un obstacle à l'écoulement des eaux.
 - d) La superficie cumulative maximale des bâtiments secondaires situés dans la zone à risques d'inondation ne doit pas excéder 30,0 mètres carrés, sans comptabiliser les piscines et les spas ;
 - e) Les nouveaux bâtiments secondaires ne doivent pas être attachés à un bâtiment principal ou être assimilables à une annexe faisant corps avec celui-ci;
 - f) Les nouvelles implantations ne doivent pas entraîner des travaux de déblai ou de remblai ;
- 4° Les installations souterraines de services d'utilité publique telles les pipelines, les lignes électriques et téléphoniques, ainsi que l'installation de conduites d'aqueduc et d'égouts ne comportant aucune entrée de service pour des constructions ou ouvrages situés dans la zone à risques d'inondation de grand courant. Les installations souterraines de services d'utilité publique doivent être linéaires ;
- 5° La construction de réseaux d'aqueduc et d'égouts souterrains dans les secteurs déjà construits, mais non pourvus de services afin de raccorder uniquement les constructions et ouvrages existants à la date d'entrée en vigueur du présent règlement ;
- 6° Les installations septiques destinées à une construction ou ouvrage existant, à la condition que celle-ci soit conforme à la réglementation en vigueur au Québec ;
- 7° La modification ou le remplacement, pour un même usage, d'une installation de prélèvement d'eau existante, de même que l'implantation d'une installation de prélèvement d'eau de surface se situant en-dessous du sol, conformément au *Règlement sur le prélèvement des eaux et leur protection* (c. Q-2, r.35.2) ;

- 8° Un ouvrage à aire ouverte utilisé à des fins récréatives, autres qu'un terrain de golf, réalisables sans remblai ni déblai. Malgré ce qui précède, une excavation suivie d'un remblai du même volume dans le but d'engazonner le terrain à aire ouverte à des fins récréatives est permise ;
- 9° Les activités agricoles réalisées sans travaux de remblai et de déblai ;
- 10° Les travaux de drainage des terres ;
- 11° Les aménagements fauniques ne nécessitant pas de remblai. Toutefois, ceux qui nécessitent un remblai sont assujettis à l'obtention d'une autorisation en vertu de la *Loi sur la qualité de l'environnement* ;
- 12° Les installations entreprises pour des fins d'accès public ou à des fins municipales, industrielles, commerciales ou publiques et qui sont nécessaires aux activités de trafic maritime, notamment les quais, les brise-lames, les canaux, les écluses et les aides fixes à la navigation. Pour les parties des ouvrages situées sous le niveau d'inondation de la crue à récurrence de cent ans (20-100 ans), ils devront être immunisés selon les mesures d'immunisation de l'article 17.3.4 du présent règlement.

17.3.2.3 Constructions, ouvrages et travaux admissibles à une dérogation

Une dérogation à l'interdiction de construire en zone à risques d'inondation peut être accordée, dans des cas exceptionnels, pour certaines constructions, certains ouvrages et certains travaux, si leur réalisation n'est pas incompatible avec d'autres mesures de protection applicables pour les rives et le littoral et s'ils font l'objet d'une dérogation conformément aux dispositions de la Loi sur l'aménagement et l'urbanisme (L.R.Q., c. A-19.1).

Les constructions et ouvrages potentiellement admissibles à une demande de dérogation ainsi que les critères pour juger l'acceptabilité d'une dérogation, apparaissent à l'article 17.3.6.

La municipalité ne peut accorder une dérogation mineure relative à ses règlements de zonage ou de lotissement à l'égard d'une construction ou d'un ouvrage ou de travaux situés dans une zone à risque d'inondation.

Seule la MRC d'Abitibi-Ouest est habilitée à émettre la dérogation. Dans chacun des cas, la demande doit décrire l'immeuble visé et précisant l'usage, la construction ou l'ouvrage et doit être conforme au présent règlement pour être transmis à la MRC d'Abitibi-Ouest.

17.3.3 Normes de protection dans les zones de faible courant (20-100 ans)

17.3.3.1 Territoire d'application

Les normes de la présente section s'appliquent dans les zones à risques d'inondation représentées et identifiées sur le relevé d'arpentage réalisé par un arpenteur-géomètre, n'étant pas comprises dans la zone de grand courant et dont l'élévation est égale ou inférieure à la cote de récurrence 100 ans.

17.3.3.2 Normes de protection applicables

Dans une zone de faible courant, les travaux permis dans la zone de grand courant, tels que mentionnés à l'article 17.3.2.2, sont autorisés selon les conditions fixées s'il y a lieu. Dans les autres cas, les normes suivantes s'appliquent aux travaux effectués dans la zone de faible courant :

- 1° Toutes les constructions et tous les ouvrages doivent être adéquatement immunisés conformément à l'article 17.3.4 du présent chapitre ;
- 2° Les travaux de remblai sont prohibés, sauf ceux requis pour l'immunisation des constructions et ouvrages autorisés.

17.3.4 Mesures d'immunisation

Lorsque la présente section prévoit l'obligation d'appliquer des mesures d'immunisation à l'égard de certains ouvrages, travaux ou constructions pouvant être situés dans une zone de grand courant ou de faible courant, les normes suivantes s'appliquent en les adaptant au contexte de l'infrastructure visée :

- 1° Aucune ouverture (fenêtre, soupirail, porte d'accès, garage, etc.) ne peut être atteinte par la crue à récurrence 100 ans ;
- 2° Aucun plancher de rez-de-chaussée ne peut être atteint par la crue à récurrence 100 ans ;
- 3° Les drains d'évacuation doivent être munis de clapets de retenue ;
- 4° Pour toute structure ou partie de structure sise sous le niveau de la crue à récurrence de 100 ans, une étude doit être produite par un membre de l'Ordre des ingénieurs du Québec, démontrant la capacité des structures à résister à la crue à récurrence de 100 ans, en y intégrant les calculs relatifs à :
 - g) L'imperméabilisation ;
 - h) La stabilité des structures ;
 - i) L'armature nécessaire ;
 - j) La capacité de pompage pour évacuer les eaux d'infiltration ;
 - k) La résistance du béton à la compression et à la tension.

Celui-ci doit émettre un certificat attestant que le projet d'immunisation soumis à son attention est conforme aux règles de l'art et qu'il garantit en conséquence une protection adéquate contre une crue dont la récurrence probable est de 100 ans. L'ingénieur doit également démontrer la conformité du projet en rapport aux exigences énumérées aux paragraphes précédents.

- 5° Le remblayage du terrain doit se limiter aux fondations, soit au-dessous, à l'intérieur et autour de la construction ou de l'ouvrage visé et non être étendu à l'ensemble du terrain sur lequel il est prévu. La pente moyenne, du sommet du remblai adjacent à

la construction ou l'ouvrage protégé, jusqu'à son pied, ne doit pas être supérieure à 33,3 % (rapport 1 vertical: 3 horizontal).

Dans l'application des mesures d'immunisation, dans le cas où la plaine inondable montrée sur une carte aurait été déterminée sans qu'ait été établie la cote de récurrence d'une crue de 100 ans, cette cote de 100 ans sera remplacée par la cote du plus haut niveau atteint par les eaux de la crue ayant servi de référence pour la détermination des limites de la plaine inondable auquel, pour des fins de sécurité, il sera ajouté 30 centimètres.

17.3.5 Droits acquis

17.3.5.1 Amélioration des immeubles, des ouvrages et des infrastructures publiques existants

Sont autorisés les travaux destinés à maintenir en bon état les terrains, à entretenir, à réparer ou à moderniser ou à démolir les constructions, les ouvrages, les installations souterraines de services d'utilité publique tels les pipelines, les lignes électriques et téléphoniques, ainsi que les conduites d'aqueduc et d'égouts existantes situées dans la zone de grand courant (0-20 ans) et de faible courant (20-100). Cette autorisation est toutefois conditionnelle à ce qu'il n'y ait pas d'augmentation de la superficie totale de la propriété exposée aux inondations et que l'immunisation soit faite suivant les dispositions de l'article 17.3.4.

Cependant, dans le cas de travaux de modernisation ou de reconstruction d'une infrastructure liée à une voie de circulation publique, la superficie de l'ouvrage exposée aux inondations peut être augmentée de 25% pour des raisons de sécurité publique ou pour rendre telle infrastructure conforme aux normes applicables.

17.3.5.2 Agrandissement d'une construction

Nonobstant l'article 17.3.5.1, l'agrandissement d'une construction, s'il se réalise au-dessus de la cote de crues de récurrence de 100 ans et s'il prend appui uniquement sur des composantes déjà existantes de cette construction, est autorisé sans mesure particulière d'immunisation dans les cas suivants :

- 1° l'agrandissement n'excède pas l'aire initiale d'implantation au sol de cette construction (étage supplémentaire);
- 2° l'agrandissement excède l'aire initiale d'implantation au sol de cette construction, mais uniquement pour les portions en porte-à-faux de la construction.

17.3.5.3 Reconstruction d'une construction ou d'un ouvrage

La reconstruction d'un ouvrage ou d'une construction détruit par une catastrophe autre d'une inondation est permise dans une zone à risque d'inondation de grand courant (0-20 ans) et de faible courant (20-100 ans), à la condition de respecter les mesures d'immunisation prescrites à l'article 17.3.4 et toute autre disposition concernant les droits acquis prescrite dans le présent chapitre.

17.3.5.4 Déplacement d'une construction ou d'un ouvrage

Le déplacement d'une construction ou d'un ouvrage existant est autorisé dans une zone à risque d'inondation, sous réserve de respecter les conditions suivantes et toute autre disposition concernant les droits acquis prescrits dans le présent chapitre :

- 1° le niveau du sol (cote d'élévation) à la nouvelle implantation doit être plus élevé que celui de l'implantation initiale afin de diminuer le risque d'inondation ;
- 2° la nouvelle implantation doit s'éloigner de la rive par rapport à l'implantation initiale afin de ne pas augmenter l'exposition de la construction aux inondations et aux mouvements des glaces;
- 3° la construction ou l'ouvrage doit demeurer sur le même terrain que l'implantation initiale en respectant les règles en vigueur dans la municipalité ;
- 4° la construction doit être immunisée selon les normes prescrites à l'article 17.3.4 ;
- 5° les travaux doivent être réalisés de manière à ne pas nuire à l'écoulement naturel des eaux et à ne pas créer de foyer d'érosion ;
- 6° la demande doit être accompagnée d'un plan d'implantation dûment réalisé et signé par un arpenteur-géomètre membre de l'Ordre des arpenteurs-géomètres du Québec, et comprendre les éléments suivants :
 - a) les limites du terrain ;
 - b) la localisation et les cotes d'élévation de l'implantation initiale par rapport à l'implantation projetée.

17.3.6 Conditions à une dérogation

17.3.6.1 Construction ou ouvrages admissibles à une dérogation de construire, en respect de l'article 17.3.2.3

Sous réserve de l'article 18.3.2.3, les constructions, ouvrages et travaux pouvant être admissibles à une dérogation sont :

- a) les projets d'élargissement, de rehaussement, d'entrée et de sortie de contournement et de réalignement dans l'axe actuel d'une voie de circulation existante, y compris les voies ferrées ;
- b) les voies de circulation traversant des plans d'eau et leurs accès ;
- c) tout projet de mise en place de nouveaux services d'utilité publique situés au-dessus du niveau du sol tels que les pipelines, les lignes électriques et téléphoniques, les infrastructures reliées aux aqueducs et égouts, à l'exception des nouvelles voies de circulation ;
- d) l'implantation d'une installation de prélèvement d'eau souterraine conformément au *Règlement sur le prélèvement des eaux et leur protection* (Q-2, r. 35.2) ;

- e) l'implantation d'une installation de prélèvement d'eau de surface se situant au-dessus du sol conformément au *Règlement sur le prélèvement des eaux et leur protection* (Q-2, r. 35.2);
- f) les stations d'épuration des eaux usées;
- g) les ouvrages de protection contre les inondations entrepris par les gouvernements, leurs ministères ou organismes, ainsi que par les municipalités, pour protéger les territoires déjà construits et les ouvrages particuliers de protection contre les inondations pour les constructions et ouvrages existants utilisés à des fins publiques, municipales, industrielles, commerciales, agricoles ou d'accès public;
- h) les travaux visant à protéger des inondations, des zones enclavées par des terrains dont l'élévation est supérieure à celle de la cote de crue de récurrence 100 ans, et qui ne sont inondables que par le refoulement de conduites;
- i) toute intervention visant :
 - 1- l'agrandissement d'un ouvrage destiné aux activités agricoles, industrielles, commerciales ou publiques ;
 - 2- l'agrandissement d'une construction et de ses dépendances en conservant la même typologie de zonage ;
- j) les installations de pêche commerciale et d'aquaculture ;
- k) l'aménagement d'un fonds de terre à des fins récréatives, d'activités agricoles ou forestières, avec des ouvrages tels que chemins, sentiers piétonniers et pistes cyclables, nécessitant des travaux de remblai ou de déblai ; ne sont cependant pas compris dans ces aménagements admissibles à une dérogation, les ouvrages de protection contre les inondations et les terrains de golf ;
- l) un aménagement faunique nécessitant des travaux de remblai, qui n'est pas assujéti à l'obtention d'une autorisation en vertu de la *Loi sur la qualité de l'environnement* ;
- m) les barrages à des fins municipales, industrielles, commerciales ou publiques, assujéti à l'obtention d'une autorisation en vertu de la *Loi sur la qualité de l'environnement*.

17.3.6.2 Critères pour juger l'acceptabilité d'une demande de dérogation, en respect de l'article 18.3.2.3

Pour permettre de juger de l'acceptabilité d'une dérogation, toute demande formulée à cet effet doit être appuyée de documents suffisants pour l'évaluer. Cette demande devrait fournir la description cadastrale précise du site de l'intervention projetée et démontrer que la réalisation des travaux, ouvrages ou de la construction proposée satisfait aux 5 critères suivants : assurer la sécurité des personnes et la protection des biens, tant privés que publics en intégrant des mesures appropriées d'immunisation et de protection des personnes;

- a) Assurer la sécurité des personnes et la protection des biens, tant privés que publics en intégrant des mesures appropriées d'immunisation et de protection des personnes ;
- b) assurer l'écoulement naturel des eaux; les impacts sur les modifications probables au régime hydraulique du cours d'eau devront être définis et plus particulièrement faire état des contraintes à la circulation des glaces, de la diminution de la section d'écoulement, des risques d'érosion générés et des risques de hausse du niveau de l'inondation en amont qui peuvent résulter de la réalisation des travaux ou de l'implantation de la construction ou de l'ouvrage ;
- c) assurer l'intégrité de ces territoires en évitant le remblayage et en démontrant que les travaux, ouvrages et constructions proposés ne peuvent raisonnablement être localisés hors de la zone à risques d'inondation ;
- d) protéger la qualité de l'eau, la flore et la faune typique des milieux humides, leurs habitats en considérant d'une façon particulière les espèces menacées ou vulnérables, en garantissant qu'ils n'encourent pas de dommages. Les impacts environnementaux que la construction, l'ouvrage ou les travaux sont susceptibles de générer devront faire l'objet d'une évaluation en tenant compte des caractéristiques des matériaux utilisés pour l'immunisation ;
- e) démontrer l'intérêt public quant à la réalisation des travaux, de l'ouvrage ou de la construction.

CHAPITRE 18 : ENCADREMENT FORESTIER ET ABATTAGE D'ARBRES

18.1 RESTRICTION À L'ABATTAGE D'ARBRE

18.1.1 Abattage d'arbres à l'intérieur du périmètre d'urbanisation

L'abattage des arbres à l'intérieur du périmètre d'urbanisation est assujéti à l'une ou l'autre des conditions suivantes :

- a) l'arbre doit être mort ou atteint d'une maladie incurable ;
- b) l'arbre doit être dangereux pour la sécurité des personnes ;
- c) l'arbre doit être une nuisance pour la croissance et le bien-être des arbres voisins ;
- d) l'arbre doit causer des dommages à la propriété publique ou privée ;
- e) l'arbre doit être nécessairement abattu dans le cadre de l'exécution de travaux publics ;
- f) l'arbre doit être nécessairement abattu pour la réalisation d'un projet de construction ou d'aménagement paysager autorisé par la Municipalité.

Le requérant d'une demande de certificat d'abattage d'arbres doit justifier le motif et prouver qu'il remplit au moins une des conditions énumérées précédemment.

18.1.2 Abattage d'arbres dans une zone de Récréo-conservation

À l'intérieur de la zone Récréo-conservation, l'abattage d'arbres est interdit pour les portions définies comme zone de conservation reconnue.

Toutefois, à l'intérieur des zones Récréo-conservation (RCO) certaines zones moins sensibles peuvent faire l'objet d'abatage d'arbres et doivent respecter les présentes modalités :

1. L'environnement immédiat des sites de campings (0 à 60,0 m autour du site) aucune intervention à des fins commerciales n'est permise dans cette zone de perception.
2. Afin de bien préserver les différentes vocations dans les zones de Récréo-conservation, les coupes d'abatage d'arbres à des fins commerciales sont permises aux conditions suivantes :
 - Les assiettes de coupes doivent avoir une superficie maximale de **5 ha** d'un seul tenant;
 - Au cours de chaque tiers (33 %) de la période de révolution des peuplements, les coupes couvrent au maximum un tiers (33%) de la superficie;
 - Dans le cas d'un retour de coupe, la régénération en essences commerciales des peuplements adjacents devra avoir atteint une hauteur minimum de **3,0 mètres**.

18.1.3 Abattage d'arbres dans une zone de Villégiature

Sur un lot localisé dans une zone de villégiature, outre les restrictions à l'abattage d'arbres applicables à la rive (chapitre 17), le couvert forestier doit être maintenu sur une superficie minimale de 30 %.

Toutefois, les coupes forestières de nature commerciale dans les zones de villégiature doivent respecter les présentes modalités :

1. L'environnement immédiat des sites de villégiature (0 à 200,0 m à partir de la rive) aucune intervention à des fins commerciales n'est permise dans cette zone de perception.
2. Dans le but de protéger les activités et le potentiel de développement en avant-plan des secteurs de villégiature soit 200,0 à 500,0 m à partir de la rive, seules les coupes partielles sans coupe finale sont permises afin de maintenir le couvert forestier.

Définition de coupe partielle sans coupe finale : le terme coupe partielle est un « Terme général décrivant toute coupe enlevant une partie des arbres d'un peuplement ». Afin de correspondre au besoin du comité, l'élément « sans coupe finale » y est ajouté. Ainsi, on en arrive à un type de coupe permettant de conserver :

- une **hauteur**, une **densité**, et un **minimum de ti/ha**;
- des tiges d'arbres de **dimensions** et **d'essences commerciales** (arbres adultes);
- le tout **réparti de manière uniforme** sur le secteur de coupe **en évitant de créer ou provoquer des trouées**.

La coupe partielle permet de créer des ouvertures ou des dégagements propices à la régénération naturelle ou à la régénération par plantation sous couvert. Elle permet aussi d'augmenter le diamètre moyen des arbres. Les dimensions des ouvertures peuvent varier selon les exigences des essences que l'on désire régénérer, mais elles ne dépassent pas généralement la longueur moyenne des tiges du peuplement.

Nonobstant ce qui précède, les coupes d'abattage d'arbres sont permises lorsque le peuplement ne possède pas les caractéristiques pour permettre une régénération sous couvert et maintenir un couvert forestier permanent avec une coupe partielle aux conditions suivantes :

- Le requérant devra présenter, pour approbation, un plan d'intervention spécifique décrivant la localisation et les modalités d'intervention.

Exemption : Advenant le cas de perturbations naturelles (maladies, épidémies d'insectes, chablis...), les superficies affectées pourraient en être exemptées avec un plan spécial de récupération ou une entente

CHAPITRE 19 : DISPOSITIONS SUR LES DROITS ACQUIS

19.1 DISPOSITIONS GÉNÉRALES

Le présent article s'applique sous réserve des dispositions sur les droits acquis du chapitre 6 Dispositions relatives aux activités et aux bâtiments agricoles.

19.2 RECONNAISSANCE DE DROITS ACQUIS

Une construction dérogatoire existante à la date d'entrée en vigueur du présent règlement, de même que l'usage dérogatoire d'une construction ou d'un terrain exercé à la date d'entrée en vigueur du présent règlement, sont protégés par des droits acquis pourvu que cet usage était exercé ou que cette construction avait été érigée conformément aux règlements en vigueur au moment où ils ont débuté ou s'il existait avant l'entrée en vigueur de tout règlement susceptible de le régir.

19.3 MAINTIEN DES DROITS ACQUIS

Il est permis d'effectuer les travaux de réparation et d'entretien courants nécessaires pour préserver les conditions d'exercice d'un usage dérogatoire protégé par droits acquis.

19.4 EXTINCTION DES DROITS ACQUIS RELATIFS A UN USAGE

Si un usage dérogatoire protégé par des droits acquis a été abandonné, a cessé ou a été interrompu pour une période continue excédant 12 mois, il devient périmé et doit cesser définitivement.

La démolition totale, en une seule fois ou de façons successives, d'une construction dont l'usage est dérogatoire, autre qu'à la suite d'un sinistre résultant d'un acte fortuit, fait perdre tout droits acquis sur celle-ci.

19.5 REMPLACEMENT D'UN USAGE OU CONSTRUCTION DÉROGATOIRE

Un usage ou une construction dérogatoire protégée par des droits acquis ne peut être remplacé par un autre usage ou construction dérogatoire.

19.6 RECONSTRUCTION D'UN USAGE DÉROGATOIRE

Un bâtiment, dont l'usage ou l'occupation est dérogatoire au moment de l'entrée en vigueur du présent règlement peut être reconstruit ou rénové suite à un incendie ou à un événement naturel (tornade, ouragan, etc.), pour le même usage spécifique dérogatoire, pourvu que la reconstruction ou rénovation soit débutée à l'intérieur d'un délai de 12 mois de l'événement.

19.7 AGRANDISSEMENT D'UN USAGE DÉROGATOIRE

L'usage dérogatoire d'un terrain ne peut être modifié ou agrandi.

L'usage dérogatoire s'opérant à l'intérieur d'un bâtiment peut être agrandi d'au plus 30 % de la superficie au moment de l'entrée en vigueur du présent règlement.

19.8 DÉPLACEMENT D'UN USAGE DÉROGATOIRE

Un usage dérogatoire peut être déplacé sur le même terrain sur lequel il était implanté à la date d'entrée en vigueur du présent règlement pourvu que sa nouvelle implantation respecte les dispositions du présent règlement et toutes autres dispositions applicables.

19.9 RECONSTRUCTION D'UN BÂTIMENT DÉROGATOIRE EN RAISON DE SON IMPLANTATION

La reconstruction ou la réfection d'un bâtiment dérogatoire protégé par droits acquis, détruit ou devenu dangereux par suite d'un incendie ou de quelque autre cause naturelles, doit être effectuée en conformité avec les règlements applicables au moment de cette reconstruction ou réfection.

Cependant, la reconstruction ou la réfection d'un bâtiment dont l'implantation était dérogatoire est permise en dérogeant à la réglementation en vigueur relativement à l'implantation pourvu que les 5 exigences suivantes soient respectées :

- 1° l'usage au moment de la construction du bâtiment était légal;
- 2° le propriétaire fournit un plan de localisation préparé par un arpenteur-géomètre de la fondation du bâtiment détruit pour faire reconnaître son implantation;
- 3° la nouvelle construction doit être de dimension égale ou plus petite à celle du bâtiment avant sa construction;
- 4° le privilège de reconstruction s'est exercé dans un délai maximum de 12 mois de la date du sinistre;
- 5° il n'y a pas augmentation de la dérogation à la réglementation en vigueur.

CHAPITRE 20 : DISPOSITIONS FINALES

20.1 PRÉSENCE DES LOIS PROVINCIALES ET FÉDÉRALES ET RÈGLEMENTS

Aucune disposition du présent règlement ne peut être interprétée comme permettant à quiconque de contrevenir à toute autre disposition d'une loi provinciale ou fédérale ou à un règlement adopté en vertu de celle-ci.

20.2 RECOURS CIVILS

Nonobstant les recours de nature pénale que la municipalité peut exercer pour l'application du présent règlement, la municipalité peut s'adresser à la Cour supérieure pour faire respecter les dispositions du présent règlement, faire démolir une construction ou cesser tous autres travaux incompatibles avec le présent règlement ou non autorisés, ces recours pouvant s'exercer alternativement ou cumulativement

La Ville de Duparquet peut obtenir à ces fins, une ordonnance, aux frais du propriétaire, ou de tout autre contrevenant, visant l'exécution des travaux requis pour rendre la construction ou l'usage conforme à la Loi et au présent règlement ainsi qu'à la démolition des ouvrages ou la remise en état du terrain et à cette fin, sans limitation de ses autres droits et recours, exercer tous les recours prévus aux articles 227 à 233.1 de la *Loi sur l'aménagement et l'urbanisme* (L.R.Q., c. A-19.1).

20.3 INFRACTION

Quiconque contrevient à l'une ou l'autre des dispositions du présent règlement, commet une infraction et est passible des amendes prévues à l'article 21.4 du présent règlement.

Tout titulaire de certificat d'autorisation et ses représentants désignés aux fins du présent règlement, contrevient à l'une l'autre des dispositions du présent règlement ou fait une fausse déclaration, commet une infraction et est passible des amendes prévues à l'article 21.4 du présent règlement.

Tout propriétaire foncier est réputé être partie à l'infraction et est passible des amendes prévues à l'article 21.4 du présent règlement lorsque .la commission d'une infraction au présent règlement a été commise sur sa propriété.

Tout administrateur, dirigeant ou représentant d'une entreprise ou d'une personne morale qui n'a pas pris les moyens raisonnables, compte tenu des circonstances, pour prévenir ou empêcher la perpétration d'une infraction, qui l'a ordonnée ou autorisée ou qui y a consenti ou participé, commet une infraction et est passible de la peine prévue à l'article 21.4 du présent règlement, que l'entreprise ou la personne morale ait été ou non poursuivie ou déclarée coupable.

Il en est de même pour toute personne qui emploie ou retient les services d'une autre personne ou d'une entreprise pour l'exécution d'activités régies par le présent règlement.

Quiconque fait des déclarations fausses ou trompeuses ou de fausses représentations dans le but d'obtenir un certificat d'autorisation ou dans le cadre d'une déclaration requise aux fins du présent règlement, commet une infraction et est passible des amendes prévues à l'article 21.4 du présent règlement.

S'il y a contravention à plus d'une disposition du présent règlement, il s'agit d'autant d'infractions séparées.

20.4 AMENDE

Quiconque contrevient à l'une des dispositions du présent règlement commet une infraction, est passible des amendes suivantes :

Une amende minimale de 250 \$ s'il est une personne physique et de 500\$ s'il est une personne morale pour une première infraction.

Dans le cas d'un abattage d'arbres une amende minimale de 500 \$ pour une première infraction, à laquelle s'ajoute :

1. Dans le cas d'un abattage d'arbres sur une superficie inférieure à un hectare, une amende de 100 \$ par arbre abattu illégalement, jusqu'à concurrence de 5 000 \$ si le contrevenant est une personne physique et une amende de 200 \$ par arbre abattu illégalement, jusqu'à concurrence de 10 000 \$ si le contrevenant est une personne morale ;

2. Dans le cas d'un abattage d'arbres sur une superficie d'un hectare et plus, ladite amende est de 5 000 \$ par hectare complet déboisé, si le contrevenant est une personne physique, et de 15 000\$ par hectare complet déboisé si le contrevenant est une personne morale.

En cas de récidive, les amendes prévues au présent article sont doublées.

Si l'infraction revêt un caractère continu, elle constitue, jour après jour, une infraction séparée et le contrevenant est passible des amendes ci-dessus édictées pour chaque jour durant lequel l'infraction se continuera.

La procédure pour la réglementation et le recouvrement des amendes est celle prévue au *Code de procédure pénale* (C.L.R.Q., chap. C-25.1).

20.5 DÉLIVRANCE DU CONSTAT D'INFRACTION

Sont autorisés à délivrer les constats d'infraction requis par l'article 144 du *Code de Procédure Pénale*, pour toutes infractions à l'une des quelconques des dispositions du présent règlement, les personnes suivantes :

- - -

L'inspecteur municipal, le directeur général de la municipalité et ses substituts; Toutes autres personnes désignées de façon spécifique par résolution dûment adoptée par le conseil.

20.6 ENTRÉE EN VIGUEUR

Le présent règlement entre en vigueur après l'accomplissement des formalités prévues par la *Loi sur l'aménagement et l'urbanisme* et il ne peut être modifié qu'au moyen d'un autre règlement conformément aux dispositions de la *Loi sur l'aménagement et l'urbanisme*.

FAIT ET ADOPTÉ PAR LE CONSEIL DE LA VILLE DE DUPARQUET, au cours d'une assemblée régulière tenue le 1 mars 2022.

Authentifié par :

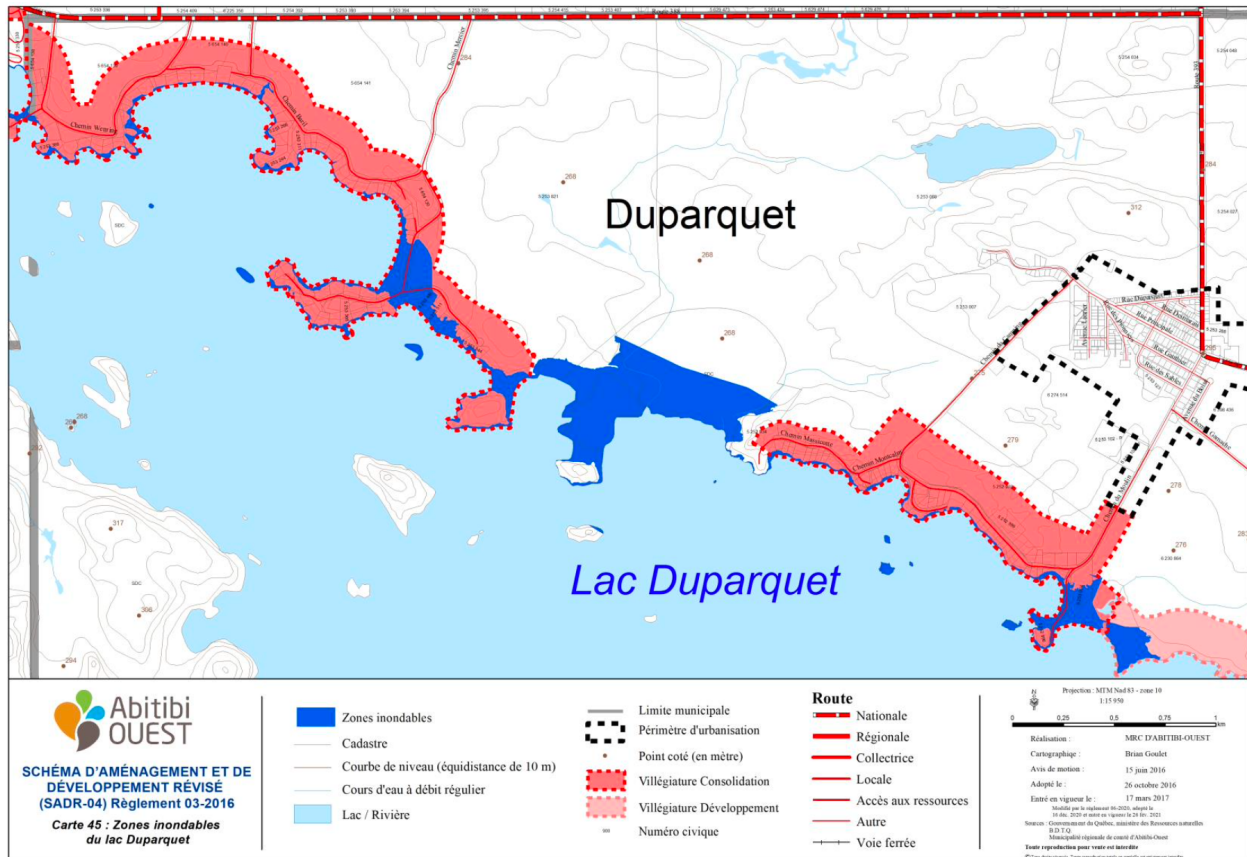

Maire



**Directrice générale et
Secrétaire-trésorière**

ANNEXES DU RÈGLEMENT DE ZONAGE

ANNEXE 1 : Zone inondable



ANNEXE 2 : Grille des spécifications

GRILLE DES SPÉCIFICATIONS

INDUSTRIE À CONTRAINTE FAIBLE

Usages

Zone **Ia-1**

| USAGES PRINCIPAUX | | | USAGES PRINCIPAUX | |
|--|----|--|---|---|
| 4.3 Groupe Résidentiel | | | 4.8 Groupe activités récréatives | |
| 1. Unifamiliale isolé | | | 1. Parc et espace vert | X |
| 2. Unifamiliale jumelé, bifamiliale isolé | | | 2. Récréation extensive | X |
| 3. Multifamiliale, 3 logements et plus | | | 3. Récréation intensive | |
| 4. Maison unimodulaire | | | 4.9 Public et communautaire | |
| 4.4 Groupe commerce et service | | | 1. Public et institutionnel | X |
| 1. Commerce de détail | | | 4.10 USAGES D'ACCOMPAGNEMENT | |
| 2. Services personnels et professionnels | | | 1. Construction accessoire contraignante | L |
| 3. Hébergement, restauration et divertissement | | | 2. Stationnement de véhicules lourds | X |
| 4. Commerce de produits pétroliers et de transport | X | | 3. Entreposage extérieur | X |
| 5. Commerce agroforestier | X | | 4.11 USAGES COMPLÉMENTAIRES | |
| 4.5 Groupe Industriel | | | 1. Complémentaire de commerce | X |
| 1. Industrie lourde | | | 2. Complémentaire de service | |
| 2. Industrie légère et services para-industriels | X | | 3. Complémentaire industriel et para-industriel | X |
| 4.6 Groupe agriculture | | | 4. Complémentaire de service de garde | |
| 1. Ferme et élevage | | | 5. Agrotourisme, Gîte à la ferme, Table d'hôte | |
| 2. Culture du sol | X | | 4.12 USAGES SPÉCIFIQUEMENT AUTORISÉS | |
| 3. Agriculture artisanale | | | 1. | |
| 4.7 Ressources naturelles | | | 4.13 USAGES SPÉCIFIQUEMENT EXCLUS | |
| 1. Exploitation minière et extraction | C1 | | 1. | |
| 2. Carrière, sablière | | | | |
| 3. Conservation | X | | | |
| 4. Mise en valeur forestière | | | | |

Normes

| BÂTIMENT PRINCIPAL | | | BÂTIMENTS SECONDAIRES | |
|-------------------------------------|---------------------|--|--|----------------------|
| 1. Marge de recul minimale avant | 8,0 m | | 8. Marge de recul minimale avant | 8,0 m |
| 2. Marge de recul minimale arrière | 5,0 m | | 9. Marge de recul minimale arrière | 5,0 m |
| 3. Marge de recul minimale latérale | 2,0 m | | 10. Marge de recul minimale latérale | 1,5 m |
| 4. Largeur minimale avant | 7,3 m | | 11. Superficie maximale totale | 250,0 m ² |
| 5. Superficie minimal au sol | 54,0 m ² | | 12. Hauteur des murs | 4,9 m |
| 6. hauteur minimale des murs | 2,4 m | | 13. Hauteur maximale | 7,35 m |
| 7. Nombre d'étages maximum | 3 | | 14. Distance du bâtiment principal | 3,1 m |
| | | | 15. Nombre de bâtiments secondaire autorisés | 4 |

LÉGENDE :

- X Autorisé
- Non-autorisé
- Aucune norme retenu
- L À partir du prolongement du mur avant du bâtiment principal
- R À partir du prolongement du mur arrière du bâtiment principal
- C1 Parc à résidus minier prohibé. Voir dispositions Article 8.4

AMENDEMENTS:

GRILLE DES SPÉCIFICATIONS

INDUSTRIE À CONTRAINTE FAIBLE

Usages

Zone **la-2**

| USAGES PRINCIPAUX | | USAGES PRINCIPAUX | |
|--|----|---|---|
| 4.3 Groupe Résidentiel | | 4.8 Groupe activités récréatives | |
| 1. Unifamiliale isolé | | 1. Parc et espace vert | X |
| 2. Unifamiliale jumelé, bifamiliale isolé | | 2. Récréation extensive | X |
| 3. Multifamiliale, 3 logements et plus | | 3. Récréation intensive | |
| 4. Maison unimodulaire | | 4.9 Public et communautaire | |
| 4.4 Groupe commerce et service | | 1. Public et institutionnel | X |
| 1. Commerce de détail | | 4.10 USAGES D'ACCOMPAGNEMENT | |
| 2. Services personnels et professionnels | | 1. Construction accessoire contraignante | L |
| 3. Hébergement, restauration et divertissement | | 2. Stationnement de véhicules lourds | X |
| 4. Commerce de produits pétroliers et de transport | X | 3. Entreposage extérieur | X |
| 5. Commerce agroforestier | X | 4.11 USAGES COMPLÉMENTAIRES | |
| 4.5 Groupe Industriel | | 1. Complémentaire de commerce | X |
| 1. Industrie lourde | | 2. Complémentaire de service | |
| 2. Industrie légère et services para-industriels | X | 3. Complémentaire industriel et para-industriel | X |
| 4.6 Groupe agriculture | | 4. Complémentaire de service de garde | |
| 1. Ferme et élevage | | 5. Agrotourisme, Gîte à la ferme, Table d'hôte | |
| 2. Culture du sol | X | 4.12 USAGES SPÉCIFIQUEMENT AUTORISÉS | |
| 3. Agriculture artisanale | | 1. | |
| 4.7 Ressources naturelles | | 4.13 USAGES SPÉCIFIQUEMENT EXCLUS | |
| 1. Exploitation minière et extraction | C1 | 1. | |
| 2. Carrière, sablière | | | |
| 3. Conservation | X | | |
| 4. Mise en valeur forestière | | | |

Normes

| BÂTIMENT PRINCIPAL | | BÂTIMENTS SECONDAIRES | |
|-------------------------------------|---------------------|--|----------------------|
| 1. Marge de recul minimale avant | 8,0 m | 8. Marge de recul minimale avant | 8,0 m |
| 2. Marge de recul minimale arrière | 5,0 m | 9. Marge de recul minimale arrière | 5,0 m |
| 3. Marge de recul minimale latérale | 2,0 m | 10. Marge de recul minimale latérale | 1,5 m |
| 4. Largeur minimale avant | 7,3 m | 11. Superficie maximale totale | 250,0 m ² |
| 5. Superficie minimal au sol | 54,0 m ² | 12. Hauteur des murs | 4,9 m |
| 6. hauteur minimale des murs | 2,4 m | 13. Hauteur maximale | 7,35 m |
| 7. Nombre d'étages maximum | 3 | 14. Distance du bâtiment principal | 3,1 m |
| | | 15. Nombre de bâtiments secondaire autorisés | 4 |

LÉGENDE :

- X Autorisé
- Non-autorisé
- Aucune norme retenu
- L À partir du prolongement du mur avant du bâtiment principal
- R À partir du prolongement du mur arrière du bâtiment principal
- C1 Parc à résidus minier prohibé. Voir dispositions Article 8.4

AMENDEMENTS:

GRILLE DES SPÉCIFICATIONS

MIXTE

Usages

Zone **Mx-1**

| USAGES PRINCIPAUX | | USAGES PRINCIPAUX | |
|--|----|---|---|
| 4.3 Groupe Résidentiel | | 4.8 Groupe activités récréatives | |
| 1. Unifamiliale isolé | | 1. Parc et espace vert | X |
| 2. Unifamiliale jumelé, bifamiliale isolé | X | 2. Récréation extensive | |
| 3. Multifamiliale, 3 logements et plus | X | 3. Récréation intensive | |
| 4. Maison unimodulaire | | 4.9 Public et communautaire | |
| 4.4 Groupe commerce et service | | 1. Public et institutionnel | X |
| 1. Commerce de détail | X | 4.10 USAGES D'ACCOMPAGNEMENT | |
| 2. Services personnels et professionnels | X | 1. Construction accessoire contraignante | |
| 3. Hébergement, restauration et divertissement | X | 2. Stationnement de véhicules lourds | L |
| 4. Commerce de produits pétroliers et de transport | X | 3. Entreposage extérieur | X |
| 5. Commerce agroforestier | | 4.11 USAGES COMPLÉMENTAIRES | |
| 4.5 Groupe Industriel | | 1. Complémentaire de commerce | X |
| 1. Industrie lourde | | 2. Complémentaire de service | X |
| 2. Industrie légère et services para-industriels | | 3. Complémentaire industriel et para-industriel | |
| 4.6 Groupe agriculture | | 4. Complémentaire de service de garde | X |
| 1. Ferme et élevage | | 5. Agrotourisme, Gîte à la ferme, Table d'hôte | |
| 2. Culture du sol | | 4.12 USAGES SPÉCIFIQUEMENT AUTORISÉS | |
| 3. Agriculture artisanale | | 1. | |
| 4.7 Ressources naturelles | | 4.13 USAGES SPÉCIFIQUEMENT EXCLUS | |
| 1. Exploitation minière et extraction | C1 | 1. | |
| 2. Carrière, sablière | | | |
| 3. Conservation | X | | |
| 4. Mise en valeur forestière | | | |

Normes

| BÂTIMENT PRINCIPAL | | BÂTIMENTS SECONDAIRES | |
|-------------------------------------|---------------------|---|----------------------|
| 1. Marge de recul minimale avant | 5,0 m | 8. Marge de recul minimale avant | 5,0 m |
| 2. Marge de recul minimale arrière | 10% | 9. Marge de recul minimale arrière | 10% |
| 3. Marge de recul minimale latérale | 2,0 m | 10. Marge de recul minimale latérale | 1,5 m |
| 4. Largeur minimale avant | 7,3 m | 11. Superficie maximale totale | 120,0 m ² |
| 5. Superficie minimal au sol | 54,0 m ² | 12. Hauteur des murs | 3,1 m |
| 6. hauteur minimale des murs | 2,4 m | 13. Hauteur maximale | 6,1 m (1) |
| 7. Nombre d'étages maximum | 3 | 14. Distance du bâtiment principal | 3,1 m |
| | | 15. Nombre de bâtiments secondaire autorisés | 3 |
| | | BÂTIMENTS SECONDAIRES non-résidentiels | |
| | | 16. Marge de recul minimale avant | 5,0 m |
| | | 17. Marge de recul minimale arrière | 1,5 m |
| | | 18. Marge de recul minimale latérale | 1,5 m |
| | | 19. Superficie maximale totale | 160,0 m ² |
| | | 20. Hauteur des murs | 4,8 m |
| | | 21. Hauteur maximale | 6,1 m |
| | | 22. Distance du bâtiment principal | 6,1 m |

LÉGENDE :

- X Autorisé
- Non-autorisé
- Aucune norme retenu
- L À partir du prolongement du mur avant du bâtiment principal
- R À partir du prolongement du mur arrière du bâtiment principal
- C1 Parc à résidus minier prohibé. Voir dispositions Article 8.4
- (1) Voir dispositions Article 6.3

AMENDEMENTS:

GRILLE DES SPÉCIFICATIONS

MIXTE

Usages

Zone **Mx-2**

| USAGES PRINCIPAUX | | USAGES PRINCIPAUX | |
|--|----|---|---|
| 4.3 Groupe Résidentiel | | 4.8 Groupe activités récréatives | |
| 1. Unifamiliale isolé | X | 1. Parc et espace vert | X |
| 2. Unifamiliale jumelé, bifamiliale isolé | X | 2. Récréation extensive | |
| 3. Multifamiliale, 3 logements et plus | X | 3. Récréation intensive | |
| 4. Maison unimodulaire | | 4.9 Public et communautaire | |
| 4.4 Groupe commerce et service | | 1. Public et institutionnel | X |
| 1. Commerce de détail | | 4.10 USAGES D'ACCOMPAGNEMENT | |
| 2. Services personnels et professionnels | X | 1. Construction accessoire contraignante | |
| 3. Hébergement, restauration et divertissement | | 2. Stationnement de véhicules lourds | L |
| 4. Commerce de produits pétroliers et de transport | | 3. Entreposage extérieur | |
| 5. Commerce agroforestier | | 4.11 USAGES COMPLÉMENTAIRES | |
| 4.5 Groupe Industriel | | 1. Complémentaire de commerce | X |
| 1. Industrie lourde | | 2. Complémentaire de service | X |
| 2. Industrie légère et services para-industriels | | 3. Complémentaire industriel et para-industriel | |
| 4.6 Groupe agriculture | | 4. Complémentaire de service de garde | X |
| 1. Ferme et élevage | | 5. Agrotourisme, Gîte à la ferme, Table d'hôte | X |
| 2. Culture du sol | | 4.12 USAGES SPÉCIFIQUEMENT AUTORISÉS | |
| 3. Agriculture artisanale | | 1. | |
| 4.7 Ressources naturelles | | 4.13 USAGES SPÉCIFIQUEMENT EXCLUS | |
| 1. Exploitation minière et extraction | C1 | 1. | |
| 2. Carrière, sablière | | | |
| 3. Conservation | X | | |
| 4. Mise en valeur forestière | | | |

Normes

| BÂTIMENT PRINCIPAL | | BÂTIMENTS SECONDAIRES | |
|-------------------------------------|---------------------|---|----------------------|
| 1. Marge de recul minimale avant | 5,0 m | 8. Marge de recul minimale avant | 5,0 m |
| 2. Marge de recul minimale arrière | 10% | 9. Marge de recul minimale arrière | 10% |
| 3. Marge de recul minimale latérale | 2,0 m | 10. Marge de recul minimale latérale | 1,5 m |
| 4. Largeur minimale avant | 7,3 m | 11. Superficie maximale totale | 120,0 m ² |
| 5. Superficie minimal au sol | 54,0 m ² | 12. Hauteur des murs | 3,1 m |
| 6. hauteur minimale des murs | 2,4 m | 13. Hauteur maximale | 6,1 m (1) |
| 7. Nombre d'étages maximum | 2 | 14. Distance du bâtiment principal | 3,1 m |
| | | 15. Nombre de bâtiments secondaire autorisés | 3 |
| | | BÂTIMENTS SECONDAIRES non-résidentiels | |
| | | 16. Marge de recul minimale avant | 12,0 m |
| | | 17. Marge de recul minimale arrière | 1,5 m |
| | | 18. Marge de recul minimale latérale | 1,5 m |
| | | 19. Superficie maximale totale | 160,0 m ² |
| | | 20. Hauteur des murs | 4,3 m |
| | | 21. Hauteur maximale | 6,1 m |
| | | 22. Distance du bâtiment principal | 6,1 m |

LÉGENDE :

- X Autorisé
- Non-autorisé
- Aucune norme retenu
- L À partir du prolongement du mur avant du bâtiment principal
- R À partir du prolongement du mur arrière du bâtiment principal
- C1 Parc à résidus minier prohibé. Voir dispositions Article 8.4
- (1) Voir dispositions Article 6.3

AMENDEMENTS:

GRILLE DES SPÉCIFICATIONS

MIXTE

Usages

Zone **Mx-3**

| USAGES PRINCIPAUX | | USAGES PRINCIPAUX | |
|--|----|---|---|
| 4.3 Groupe Résidentiel | | 4.8 Groupe activités récréatives | |
| 1. Unifamiliale isolé | X | 1. Parc et espace vert | X |
| 2. Unifamiliale jumelé, bifamiliale isolé | X | 2. Récréation extensive | |
| 3. Multifamiliale, 3 logements et plus | X | 3. Récréation intensive | |
| 4. Maison unimodulaire | | 4.9 Public et communautaire | |
| 4.4 Groupe commerce et service | | 1. Public et institutionnel | X |
| 1. Commerce de détail | X | 4.10 USAGES D'ACCOMPAGNEMENT | |
| 2. Services personnels et professionnels | X | 1. Construction accessoire contraignante | |
| 3. Hébergement, restauration et divertissement | X | 2. Stationnement de véhicules lourds | L |
| 4. Commerce de produits pétroliers et de transport | X | 3. Entreposage extérieur | X |
| 5. Commerce agroforestier | | 4.11 USAGES COMPLÉMENTAIRES | |
| 4.5 Groupe Industriel | | 1. Complémentaire de commerce | X |
| 1. Industrie lourde | | 2. Complémentaire de service | X |
| 2. Industrie légère et services para-industriels | | 3. Complémentaire industriel et para-industriel | |
| 4.6 Groupe agriculture | | 4. Complémentaire de service de garde | X |
| 1. Ferme et élevage | | 5. Agrotourisme, Gîte à la ferme, Table d'hôte | X |
| 2. Culture du sol | | 4.12 USAGES SPÉCIFIQUEMENT AUTORISÉS | |
| 3. Agriculture artisanale | | 1. | |
| 4.7 Ressources naturelles | | 4.13 USAGES SPÉCIFIQUEMENT EXCLUS | |
| 1. Exploitation minière et extraction | C1 | 1. | |
| 2. Carrière, sablière | | | |
| 3. Conservation | X | | |
| 4. Mise en valeur forestière | | | |

Normes

| BÂTIMENT PRINCIPAL | | BÂTIMENTS SECONDAIRES | |
|-------------------------------------|---------------------|---|----------------------|
| 1. Marge de recul minimale avant | 5,0 m | 8. Marge de recul minimale avant | 5,0 m |
| 2. Marge de recul minimale arrière | 10% | 9. Marge de recul minimale arrière | 10% |
| 3. Marge de recul minimale latérale | 2,0 m | 10. Marge de recul minimale latérale | 1,5 m |
| 4. Largeur minimale avant | 7,3 m | 11. Superficie maximale totale | 120,0 m ² |
| 5. Superficie minimal au sol | 54,0 m ² | 12. Hauteur des murs | 3,1 m |
| 6. hauteur minimale des murs | 2,4 m | 13. Hauteur maximale | 6,1 m (1) |
| 7. Nombre d'étages maximum | 3 | 14. Distance du bâtiment principal | 3,1 m |
| | | 15. Nombre de bâtiments secondaire autorisés | 3 |
| | | BÂTIMENTS SECONDAIRES non-résidentiels | |
| | | 16. Marge de recul minimale avant | 12,0 m |
| | | 17. Marge de recul minimale arrière | 1,5 m |
| | | 18. Marge de recul minimale latérale | 1,5 m |
| | | 19. Superficie maximale totale | 160,0 m ² |
| | | 20. Hauteur des murs | 4,3 m |
| | | 21. Hauteur maximale | 6,1 m |
| | | 22. Distance du bâtiment principal | 6,1 m |

LÉGENDE :

- X Autorisé
- Non-autorisé
- Aucune norme retenu
- L À partir du prolongement du mur avant du bâtiment principal
- R À partir du prolongement du mur arrière du bâtiment principal
- C1 Parc à résidus minier prohibé. Voir dispositions Article 8.4
- (1) Voir dispositions Article 6.3

AMENDEMENTS:

GRILLE DES SPÉCIFICATIONS

MIXTE

Usages

Zone **Mx-4**

| USAGES PRINCIPAUX | | USAGES PRINCIPAUX | |
|--|----|---|---|
| 4.3 Groupe Résidentiel | | 4.8 Groupe activités récréatives | |
| 1. Unifamiliale isolé | X | 1. Parc et espace vert | X |
| 2. Unifamiliale jumelé, bifamiliale isolé | X | 2. Récréation extensive | |
| 3. Multifamiliale, 3 logements et plus | X | 3. Récréation intensive | |
| 4. Maison unimodulaire | | 4.9 Public et communautaire | |
| 4.4 Groupe commerce et service | | 1. Public et institutionnel | X |
| 1. Commerce de détail | | 4.10 USAGES D'ACCOMPAGNEMENT | |
| 2. Services personnels et professionnels | X | 1. Construction accessoire contraignante | |
| 3. Hébergement, restauration et divertissement | | 2. Stationnement de véhicules lourds | L |
| 4. Commerce de produits pétroliers et de transport | | 3. Entreposage extérieur | |
| 5. Commerce agroforestier | | 4.11 USAGES COMPLÉMENTAIRES | |
| 4.5 Groupe Industriel | | 1. Complémentaire de commerce | X |
| 1. Industrie lourde | | 2. Complémentaire de service | X |
| 2. Industrie légère et services para-industriels | | 3. Complémentaire industriel et para-industriel | |
| 4.6 Groupe agriculture | | 4. Complémentaire de service de garde | X |
| 1. Ferme et élevage | | 5. Agrotourisme, Gîte à la ferme, Table d'hôte | X |
| 2. Culture du sol | | 4.12 USAGES SPÉCIFIQUEMENT AUTORISÉS | |
| 3. Agriculture artisanale | | 1. | |
| 4.7 Ressources naturelles | | 4.13 USAGES SPÉCIFIQUEMENT EXCLUS | |
| 1. Exploitation minière et extraction | C1 | 1. | |
| 2. Carrière, sablière | | | |
| 3. Conservation | X | | |
| 4. Mise en valeur forestière | | | |

Normes

| BÂTIMENT PRINCIPAL | | BÂTIMENTS SECONDAIRES | |
|-------------------------------------|---------------------|---|----------------------|
| 1. Marge de recul minimale avant | 5,0 m | 8. Marge de recul minimale avant | 5,0 m |
| 2. Marge de recul minimale arrière | 10% | 9. Marge de recul minimale arrière | 10% |
| 3. Marge de recul minimale latérale | 2,0 m | 10. Marge de recul minimale latérale | 1,5 m |
| 4. Largeur minimale avant | 7,3 m | 11. Superficie maximale totale | 120,0 m ² |
| 5. Superficie minimal au sol | 54,0 m ² | 12. Hauteur des murs | 3,1 m |
| 6. hauteur minimale des murs | 2,4 m | 13. Hauteur maximale | 6,1 m (1) |
| 7. Nombre d'étages maximum | 3 | 14. Distance du bâtiment principal | 3,1 m |
| | | 15. Nombre de bâtiments secondaire autorisés | 3 |
| | | BÂTIMENTS SECONDAIRES non-résidentiels | |
| | | 16. Marge de recul minimale avant | 12,0 m |
| | | 17. Marge de recul minimale arrière | 1,5 m |
| | | 18. Marge de recul minimale latérale | 1,5 m |
| | | 19. Superficie maximale totale | 160,0 m ² |
| | | 20. Hauteur des murs | 4,3 m |
| | | 21. Hauteur maximale | 6,1 m |
| | | 22. Distance du bâtiment principal | 6,1 m |

LÉGENDE :

- X Autorisé
- Non-autorisé
- Aucune norme retenu
- L À partir du prolongement du mur avant du bâtiment principal
- R À partir du prolongement du mur arrière du bâtiment principal
- C1 Parc à résidus minier prohibé. Voir dispositions Article 8.4
- (1) Voir dispositions Article 6.3

AMENDEMENTS:

GRILLE DES SPÉCIFICATIONS

MIXTE

Usages

Zone **Mx-5**

| USAGES PRINCIPAUX | | USAGES PRINCIPAUX | |
|--|----|---|---|
| 4.3 Groupe Résidentiel | | 4.8 Groupe activités récréatives | |
| 1. Unifamiliale isolé | X | 1. Parc et espace vert | X |
| 2. Unifamiliale jumelé, bifamiliale isolé | X | 2. Récréation extensive | X |
| 3. Multifamiliale, 3 logements et plus | X | 3. Récréation intensive | X |
| 4. Maison unimodulaire | | 4.9 Public et communautaire | |
| 4.4 Groupe commerce et service | | 1. Public et institutionnel | X |
| 1. Commerce de détail | X | 4.10 USAGES D'ACCOMPAGNEMENT | |
| 2. Services personnels et professionnels | X | 1. Construction accessoire contraignante | X |
| 3. Hébergement, restauration et divertissement | | 2. Stationnement de véhicules lourds | L |
| 4. Commerce de produits pétroliers et de transport | | 3. Entreposage extérieur | X |
| 5. Commerce agroforestier | | 4.11 USAGES COMPLÉMENTAIRES | |
| 4.5 Groupe Industriel | | 1. Complémentaire de commerce | X |
| 1. Industrie lourde | | 2. Complémentaire de service | X |
| 2. Industrie légère et services para-industriels | | 3. Complémentaire industriel et para-industriel | |
| 4.6 Groupe agriculture | | 4. Complémentaire de service de garde | X |
| 1. Ferme et élevage | | 5. Agrotourisme, Gîte à la ferme, Table d'hôte | X |
| 2. Culture du sol | | 4.12 USAGES SPÉCIFIQUEMENT AUTORISÉS | |
| 3. Agriculture artisanale | | 1. | |
| 4.7 Ressources naturelles | | 4.13 USAGES SPÉCIFIQUEMENT EXCLUS | |
| 1. Exploitation minière et extraction | C1 | 1. | |
| 2. Carrière, sablière | | | |
| 3. Conservation | X | | |
| 4. Mise en valeur forestière | | | |

Normes

| BÂTIMENT PRINCIPAL | | BÂTIMENTS SECONDAIRES | |
|-------------------------------------|---------------------|---|----------------------|
| 1. Marge de recul minimale avant | 5,0 m | 8. Marge de recul minimale avant | 5,0 m |
| 2. Marge de recul minimale arrière | 10% | 9. Marge de recul minimale arrière | 10% |
| 3. Marge de recul minimale latérale | 2,0 m | 10. Marge de recul minimale latérale | 1,5 m |
| 4. Largeur minimale avant | 7,3 m | 11. Superficie maximale totale | 120,0 m ² |
| 5. Superficie minimal au sol | 54,0 m ² | 12. Hauteur des murs | 3,1 m |
| 6. hauteur minimale des murs | 2,4 m | 13. Hauteur maximale | 6,1 m (1) |
| 7. Nombre d'étages maximum | 2 | 14. Distance du bâtiment principal | 3,1 m |
| | | 15. Nombre de bâtiments secondaire autorisés | 3 |
| | | BÂTIMENTS SECONDAIRES non-résidentiels | |
| | | 16. Marge de recul minimale avant | 12,0 m |
| | | 17. Marge de recul minimale arrière | 1,5 m |
| | | 18. Marge de recul minimale latérale | 1,5 m |
| | | 19. Superficie maximale totale | 160,0 m ² |
| | | 20. Hauteur des murs | 4,3 m |
| | | 21. Hauteur maximale | 6,1 m |
| | | 22. Distance du bâtiment principal | 6,1 m |

LÉGENDE :

- X Autorisé
- Non-autorisé
- Aucune norme retenu
- L À partir du prolongement du mur avant du bâtiment principal
- R À partir du prolongement du mur arrière du bâtiment principal
- C1 Parc à résidus minier prohibé. Voir dispositions Article 8.4
- (1) Voir dispositions Article 6.3

AMENDEMENTS:

GRILLE DES SPÉCIFICATIONS

MIXTE

Usages

Zone **Mx-6**

| USAGES PRINCIPAUX | | USAGES PRINCIPAUX | |
|--|----|---|---|
| 4.3 Groupe Résidentiel | | 4.8 Groupe activités récréatives | |
| 1. Unifamiliale isolé | | 1. Parc et espace vert | X |
| 2. Unifamiliale jumelé, bifamiliale isolé | | 2. Récréation extensive | X |
| 3. Multifamiliale, 3 logements et plus | X | 3. Récréation intensive | |
| 4. Maison unimodulaire | | 4.9 Public et communautaire | |
| 4.4 Groupe commerce et service | | 1. Public et institutionnel | X |
| 1. Commerce de détail | X | 4.10 USAGES D'ACCOMPAGNEMENT | |
| 2. Services personnels et professionnels | X | 1. Construction accessoire contraignante | X |
| 3. Hébergement, restauration et divertissement | X | 2. Stationnement de véhicules lourds | L |
| 4. Commerce de produits pétroliers et de transport | X | 3. Entreposage extérieur | X |
| 5. Commerce agroforestier | | 4.11 USAGES COMPLÉMENTAIRES | |
| 4.5 Groupe Industriel | | 1. Complémentaire de commerce | X |
| 1. Industrie lourde | | 2. Complémentaire de service | X |
| 2. Industrie légère et services para-industriels | | 3. Complémentaire industriel et para-industriel | |
| 4.6 Groupe agriculture | | 4. Complémentaire de service de garde | X |
| 1. Ferme et élevage | | 5. Agrotourisme, Gîte à la ferme, Table d'hôte | X |
| 2. Culture du sol | | 4.12 USAGES SPÉCIFIQUEMENT AUTORISÉS | |
| 3. Agriculture artisanale | | 1. | |
| 4.7 Ressources naturelles | | 4.13 USAGES SPÉCIFIQUEMENT EXCLUS | |
| 1. Exploitation minière et extraction | C1 | 1. | |
| 2. Carrière, sablière | | | |
| 3. Conservation | X | | |
| 4. Mise en valeur forestière | | | |

Normes

| BÂTIMENT PRINCIPAL | | BÂTIMENTS SECONDAIRES | |
|-------------------------------------|---------------------|---|----------------------|
| 1. Marge de recul minimale avant | 8,0 m | 8. Marge de recul minimale avant | 8,0 m |
| 2. Marge de recul minimale arrière | 10% | 9. Marge de recul minimale arrière | 10% |
| 3. Marge de recul minimale latérale | 2,0 m | 10. Marge de recul minimale latérale | 1,5 m |
| 4. Largeur minimale avant | 7,3 m | 11. Superficie maximale totale | 120,0 m ² |
| 5. Superficie minimal au sol | 54,0 m ² | 12. Hauteur des murs | 3,1 m |
| 6. hauteur minimale des murs | 2,4 m | 13. Hauteur maximale | 6,1 m (1) |
| 7. Nombre d'étages maximum | | 14. Distance du bâtiment principal | 3,1 m |
| | | 15. Nombre de bâtiments secondaire autorisés | 3 |
| | | BÂTIMENTS SECONDAIRES non-résidentiels | |
| | | 16. Marge de recul minimale avant | 12,0 m |
| | | 17. Marge de recul minimale arrière | 1,5 m |
| | | 18. Marge de recul minimale latérale | 1,5 m |
| | | 19. Superficie maximale totale | 160,0 m ² |
| | | 20. Hauteur des murs | 4,3 m |
| | | 21. Hauteur maximale | 6,1 m |
| | | 22. Distance du bâtiment principal | 6,1 m |

LÉGENDE :

- X Autorisé
- Non-autorisé
- Aucune norme retenu
- L À partir du prolongement du mur avant du bâtiment principal
- R À partir du prolongement du mur arrière du bâtiment principal
- C1 Parc à résidus minier prohibé. Voir dispositions Article 8.4
- (1) Voir dispositions Article 6.3

AMENDEMENTS:

GRILLE DES SPÉCIFICATIONS

MIXTE

Usages

Zone **Mx-7**

| USAGES PRINCIPAUX | | USAGES PRINCIPAUX | |
|--|----|---|---|
| 4.3 Groupe Résidentiel | | 4.8 Groupe activités récréatives | |
| 1. Unifamiliale isolé | X | 1. Parc et espace vert | X |
| 2. Unifamiliale jumelé, bifamiliale isolé | X | 2. Récréation extensive | X |
| 3. Multifamiliale, 3 logements et plus | | 3. Récréation intensive | |
| 4. Maison unimodulaire | | 4.9 Public et communautaire | |
| 4.4 Groupe commerce et service | | 1. Public et institutionnel | |
| 1. Commerce de détail | | 4.10 USAGES D'ACCOMPAGNEMENT | |
| 2. Services personnels et professionnels | | 1. Construction accessoire contraignante | X |
| 3. Hébergement, restauration et divertissement | | 2. Stationnement de véhicules lourds | L |
| 4. Commerce de produits pétroliers et de transport | | 3. Entreposage extérieur | X |
| 5. Commerce agroforestier | | 4.11 USAGES COMPLÉMENTAIRES | |
| 4.5 Groupe Industriel | | 1. Complémentaire de commerce | X |
| 1. Industrie lourde | | 2. Complémentaire de service | X |
| 2. Industrie légère et services para-industriels | | 3. Complémentaire industriel et para-industriel | X |
| 4.6 Groupe agriculture | | 4. Complémentaire de service de garde | X |
| 1. Ferme et élevage | | 5. Agrotourisme, Gîte à la ferme, Table d'hôte | X |
| 2. Culture du sol | | 4.12 USAGES SPÉCIFIQUEMENT AUTORISÉS | |
| 3. Agriculture artisanale | | 1. | |
| 4.7 Ressources naturelles | | 4.13 USAGES SPÉCIFIQUEMENT EXCLUS | |
| 1. Exploitation minière et extraction | C1 | 1. | |
| 2. Carrière, sablière | | | |
| 3. Conservation | X | | |
| 4. Mise en valeur forestière | | | |

Normes

| BÂTIMENT PRINCIPAL | | BÂTIMENTS SECONDAIRES | |
|-------------------------------------|---------------------|---|----------------------|
| 1. Marge de recul minimale avant | 8,0 m | 8. Marge de recul minimale avant | 8,0 m |
| 2. Marge de recul minimale arrière | 10% | 9. Marge de recul minimale arrière | 10% |
| 3. Marge de recul minimale latérale | 2,0 m | 10. Marge de recul minimale latérale | 1,5 m |
| 4. Largeur minimale avant | 7,3 m | 11. Superficie maximale totale | 120,0 m ² |
| 5. Superficie minimal au sol | 54,0 m ² | 12. Hauteur des murs | 3,1 m |
| 6. hauteur minimale des murs | 2,4 m | 13. Hauteur maximale | 6,1 m |
| 7. Nombre d'étages maximum | | 14. Distance du bâtiment principal | 3,1 m |
| | | 15. Nombre de bâtiments secondaire autorisés | 3 |
| | | BÂTIMENTS SECONDAIRES non-résidentiels | |
| | | 16. Marge de recul minimale avant | 12,0 m |
| | | 17. Marge de recul minimale arrière | 1,5 m |
| | | 18. Marge de recul minimale latérale | 1,5 m |
| | | 19. Superficie maximale totale | 160,0 m ² |
| | | 20. Hauteur des murs | 4,3 m |
| | | 21. Hauteur maximale | 7,35 m |
| | | 22. Distance du bâtiment principal | 6,1 m |

LÉGENDE :

- X Autorisé
- Non-autorisé
- Aucune norme retenu
- L À partir du prolongement du mur avant du bâtiment principal
- R À partir du prolongement du mur arrière du bâtiment principal
- C1 Parc à résidus minier prohibé. Voir dispositions Article 8.4

AMENDEMENTS:

GRILLE DES SPÉCIFICATIONS

PUBLIQUE ET COMMUNAUTAIRE

Usages

Zone **Pc-1**

| USAGES PRINCIPAUX | | USAGES PRINCIPAUX | |
|--|----|---|---|
| 4.3 Groupe Résidentiel | | 4.8 Groupe activités récréatives | |
| 1. Unifamiliale isolé | | 1. Parc et espace vert | X |
| 2. Unifamiliale jumelé, bifamiliale isolé | | 2. Récréation extensive | X |
| 3. Multifamiliale, 3 logements et plus | | 3. Récréation intensive | X |
| 4. Maison unimodulaire | | 4.9 Public et communautaire | |
| 4.4 Groupe commerce et service | | 1. Public et institutionnel | X |
| 1. Commerce de détail | | 4.10 USAGES D'ACCOMPAGNEMENT | |
| 2. Services personnels et professionnels | | 1. Construction accessoire contraignante | L |
| 3. Hébergement, restauration et divertissement | | 2. Stationnement de véhicules lourds | X |
| 4. Commerce de produits pétroliers et de transport | | 3. Entreposage extérieur | X |
| 5. Commerce agroforestier | | 4.11 USAGES COMPLÉMENTAIRES | |
| 4.5 Groupe Industriel | | 1. Complémentaire de commerce | |
| 1. Industrie lourde | | 2. Complémentaire de service | |
| 2. Industrie légère et services para-industriels | | 3. Complémentaire industriel et para-industriel | |
| 4.6 Groupe agriculture | | 4. Complémentaire de service de garde | X |
| 1. Ferme et élevage | | 5. Agrotourisme, Gîte à la ferme, Table d'hôte | X |
| 2. Culture du sol | X | 4.12 USAGES SPÉCIFIQUEMENT AUTORISÉS | |
| 3. Agriculture artisanale | | 1. | |
| 4.7 Ressources naturelles | | 4.13 USAGES SPÉCIFIQUEMENT EXCLUS | |
| 1. Exploitation minière et extraction | C1 | 1. | |
| 2. Carrière, sablière | | | |
| 3. Conservation | X | | |
| 4. Mise en valeur forestière | | | |

Normes

| BÂTIMENT PRINCIPAL | | BÂTIMENTS SECONDAIRES | |
|-------------------------------------|-------|--|----------------------|
| 1. Marge de recul minimale avant | 5,0 m | 8. Marge de recul minimale avant | 5,0 m |
| 2. Marge de recul minimale arrière | 2,0 m | 9. Marge de recul minimale arrière | 2,0 m |
| 3. Marge de recul minimale latérale | 2,0 m | 10. Marge de recul minimale latérale | 1,5 m |
| 4. Largeur minimale avant | - | 11. Superficie maximale totale | 225,0 m ² |
| 5. Superficie minimal au sol | - | 12. Hauteur des murs | 3,1 m |
| 6. hauteur minimale des murs | - | 13. Hauteur maximale | 6,1 m |
| 7. Nombre d'étages maximum | 3 | 14. Distance du bâtiment principal | 3,1 m |
| | | 15. Nombre de bâtiments secondaire autorisés | 4 |

LÉGENDE :

- X Autorisé
- Non-autorisé
- Aucune norme retenu
- L À partir du prolongement du mur avant du bâtiment principal
- R À partir du prolongement du mur arrière du bâtiment principal
- C1 Parc à résidus minier prohibé. Voir dispositions Article 8.4

AMENDEMENTS:

GRILLE DES SPÉCIFICATIONS

PUBLIQUE ET COMMUNAUTAIRE

Usages

Zone **Pc-2**

| USAGES PRINCIPAUX | | | USAGES PRINCIPAUX | |
|--|----|--|---|---|
| 4.3 Groupe Résidentiel | | | 4.8 Groupe activités récréatives | |
| 1. Unifamiliale isolé | | | 1. Parc et espace vert | X |
| 2. Unifamiliale jumelé, bifamiliale isolé | | | 2. Récréation extensive | |
| 3. Multifamiliale, 3 logements et plus | | | 3. Récréation intensive | |
| 4. Maison unimodulaire | | | 4.9 Public et communautaire | |
| 4.4 Groupe commerce et service | | | 1. Public et institutionnel | |
| 1. Commerce de détail | | | 4.10 USAGES D'ACCOMPAGNEMENT | |
| 2. Services personnels et professionnels | | | 1. Construction accessoire contraignante | L |
| 3. Hébergement, restauration et divertissement | | | 2. Stationnement de véhicules lourds | |
| 4. Commerce de produits pétroliers et de transport | | | 3. Entreposage extérieur | |
| 5. Commerce agroforestier | | | 4.11 USAGES COMPLÉMENTAIRES | |
| 4.5 Groupe Industriel | | | 1. Complémentaire de commerce | |
| 1. Industrie lourde | | | 2. Complémentaire de service | |
| 2. Industrie légère et services para-industriels | | | 3. Complémentaire industriel et para-industriel | |
| 4.6 Groupe agriculture | | | 4. Complémentaire de service de garde | |
| 1. Ferme et élevage | | | 5. Agrotourisme, Gîte à la ferme, Table d'hôte | |
| 2. Culture du sol | | | 4.12 USAGES SPÉCIFIQUEMENT AUTORISÉS | |
| 3. Agriculture artisanale | | | 1. | |
| 4.7 Ressources naturelles | | | 4.13 USAGES SPÉCIFIQUEMENT EXCLUS | |
| 1. Exploitation minière et extraction | C1 | | 1. | |
| 2. Carrière, sablière | | | | |
| 3. Conservation | X | | | |
| 4. Mise en valeur forestière | | | | |

Normes

| BÂTIMENT PRINCIPAL | | | BÂTIMENTS SECONDAIRES | |
|-------------------------------------|-------|--|--|----------------------|
| 1. Marge de recul minimale avant | 5,0 m | | 8. Marge de recul minimale avant | 5,0 m |
| 2. Marge de recul minimale arrière | 2,0 m | | 9. Marge de recul minimale arrière | 2,0 m |
| 3. Marge de recul minimale latérale | 2,0 m | | 10. Marge de recul minimale latérale | 1,5 m |
| 4. Largeur minimale avant | - | | 11. Superficie maximale totale | 225,0 m ² |
| 5. Superficie minimal au sol | - | | 12. Hauteur des murs | 3,1 m |
| 6. hauteur minimale des murs | - | | 13. Hauteur maximale | 6,1 m |
| 7. Nombre d'étages maximum | 3 | | 14. Distance du bâtiment principal | 3,1 m |
| | | | 15. Nombre de bâtiments secondaire autorisés | 4 |

LÉGENDE :

- X Autorisé
- Non-autorisé
- Aucune norme retenu
- L À partir du prolongement du mur avant du bâtiment principal
- R À partir du prolongement du mur arrière du bâtiment principal
- C1 Parc à résidus minier prohibé. Voir dispositions Article 8.4

AMENDEMENTS:

GRILLE DES SPÉCIFICATIONS

PUBLIQUE ET COMMUNAUTAIRE

Usages

Zone **Pc-3**

| USAGES PRINCIPAUX | | USAGES PRINCIPAUX | |
|--|----|---|---|
| 4.3 Groupe Résidentiel | | 4.8 Groupe activités récréatives | |
| 1. Unifamiliale isolé | | 1. Parc et espace vert | X |
| 2. Unifamiliale jumelé, bifamiliale isolé | | 2. Récréation extensive | |
| 3. Multifamiliale, 3 logements et plus | X | 3. Récréation intensive | |
| 4. Maison unimodulaire | | 4.9 Public et communautaire | |
| 4.4 Groupe commerce et service | | 1. Public et institutionnel | X |
| 1. Commerce de détail | | 4.10 USAGES D'ACCOMPAGNEMENT | |
| 2. Services personnels et professionnels | | 1. Construction accessoire contraignante | L |
| 3. Hébergement, restauration et divertissement | | 2. Stationnement de véhicules lourds | L |
| 4. Commerce de produits pétroliers et de transport | | 3. Entreposage extérieur | X |
| 5. Commerce agroforestier | | 4.11 USAGES COMPLÉMENTAIRES | |
| 4.5 Groupe Industriel | | 1. Complémentaire de commerce | |
| 1. Industrie lourde | | 2. Complémentaire de service | X |
| 2. Industrie légère et services para-industriels | | 3. Complémentaire industriel et para-industriel | |
| 4.6 Groupe agriculture | | 4. Complémentaire de service de garde | X |
| 1. Ferme et élevage | | 5. Agrotourisme, Gîte à la ferme, Table d'hôte | X |
| 2. Culture du sol | | 4.12 USAGES SPÉCIFIQUEMENT AUTORISÉS | |
| 3. Agriculture artisanale | | 1. | |
| 4.7 Ressources naturelles | | 4.13 USAGES SPÉCIFIQUEMENT EXCLUS | |
| 1. Exploitation minière et extraction | C1 | 1. | |
| 2. Carrière, sablière | | | |
| 3. Conservation | X | | |
| 4. Mise en valeur forestière | | | |

Normes

| BÂTIMENT PRINCIPAL | | BÂTIMENTS SECONDAIRES | |
|-------------------------------------|-------|--|----------------------|
| 1. Marge de recul minimale avant | 5,0 m | 8. Marge de recul minimale avant | 5,0 m |
| 2. Marge de recul minimale arrière | 2,0 m | 9. Marge de recul minimale arrière | 2,0 m |
| 3. Marge de recul minimale latérale | 2,0 m | 10. Marge de recul minimale latérale | 1,5 m |
| 4. Largeur minimale avant | - | 11. Superficie maximale totale | 225,0 m ² |
| 5. Superficie minimal au sol | - | 12. Hauteur des murs | 3,1 m |
| 6. hauteur minimale des murs | - | 13. Hauteur maximale | 6,1 m |
| 7. Nombre d'étages maximum | 3 | 14. Distance du bâtiment principal | 3,1 m |
| | | 15. Nombre de bâtiments secondaire autorisés | 4 |

LÉGENDE :

- X Autorisé
- Non-autorisé
- Aucune norme retenu
- L À partir du prolongement du mur avant du bâtiment principal
- R À partir du prolongement du mur arrière du bâtiment principal
- C1 Parc à résidus minier prohibé. Voir dispositions Article 8.4

AMENDEMENTS:

GRILLE DES SPÉCIFICATIONS

PUBLIQUE ET COMMUNAUTAIRE

Usages

Zone **Pc-4**

| USAGES PRINCIPAUX | | | USAGES PRINCIPAUX | |
|--|----|--|---|---|
| 4.3 Groupe Résidentiel | | | 4.8 Groupe activités récréatives | |
| 1. Unifamiliale isolé | | | 1. Parc et espace vert | X |
| 2. Unifamiliale jumelé, bifamiliale isolé | | | 2. Récréation extensive | X |
| 3. Multifamiliale, 3 logements et plus | | | 3. Récréation intensive | |
| 4. Maison unimodulaire | | | 4.9 Public et communautaire | |
| 4.4 Groupe commerce et service | | | 1. Public et institutionnel | X |
| 1. Commerce de détail | | | 4.10 USAGES D'ACCOMPAGNEMENT | |
| 2. Services personnels et professionnels | | | 1. Construction accessoire contraignante | X |
| 3. Hébergement, restauration et divertissement | | | 2. Stationnement de véhicules lourds | |
| 4. Commerce de produits pétroliers et de transport | | | 3. Entreposage extérieur | |
| 5. Commerce agroforestier | | | 4.11 USAGES COMPLÉMENTAIRES | |
| 4.5 Groupe Industriel | | | 1. Complémentaire de commerce | |
| 1. Industrie lourde | | | 2. Complémentaire de service | |
| 2. Industrie légère et services para-industriels | | | 3. Complémentaire industriel et para-industriel | |
| 4.6 Groupe agriculture | | | 4. Complémentaire de service de garde | |
| 1. Ferme et élevage | | | 5. Agrotourisme, Gîte à la ferme, Table d'hôte | |
| 2. Culture du sol | | | 4.12 USAGES SPÉCIFIQUEMENT AUTORISÉS | |
| 3. Agriculture artisanale | | | 1. | |
| 4.7 Ressources naturelles | | | 4.13 USAGES SPÉCIFIQUEMENT EXCLUS | |
| 1. Exploitation minière et extraction | C1 | | 1. | |
| 2. Carrière, sablière | | | | |
| 3. Conservation | X | | | |
| 4. Mise en valeur forestière | | | | |

Normes

| BÂTIMENT PRINCIPAL | | | BÂTIMENTS SECONDAIRES | |
|-------------------------------------|-------|--|--|----------------------|
| 1. Marge de recul minimale avant | 5,0 m | | 8. Marge de recul minimale avant | 5,0 m |
| 2. Marge de recul minimale arrière | 2,0 m | | 9. Marge de recul minimale arrière | 2,0 m |
| 3. Marge de recul minimale latérale | 2,0 m | | 10. Marge de recul minimale latérale | 1,5 m |
| 4. Largeur minimale avant | - | | 11. Superficie maximale totale | 225,0 m ² |
| 5. Superficie minimal au sol | - | | 12. Hauteur des murs | 3,1 m |
| 6. hauteur minimale des murs | - | | 13. Hauteur maximale | 6,1 m |
| 7. Nombre d'étages maximum | 3 | | 14. Distance du bâtiment principal | 3,1 m |
| | | | 15. Nombre de bâtiments secondaire autorisés | 4 |

LÉGENDE :

- X Autorisé
- Non-autorisé
- Aucune norme retenu
- L À partir du prolongement du mur avant du bâtiment principal
- R À partir du prolongement du mur arrière du bâtiment principal
- C1 Parc à résidus minier prohibé. Voir dispositions Article 8.4

AMENDEMENTS:

GRILLE DES SPÉCIFICATIONS

PUBLIQUE ET COMMUNAUTAIRE

Usages

Zone **Pc-5**

| USAGES PRINCIPAUX | | | USAGES PRINCIPAUX | |
|--|----|--|---|---|
| 4.3 Groupe Résidentiel | | | 4.8 Groupe activités récréatives | |
| 1. Unifamiliale isolé | | | 1. Parc et espace vert | X |
| 2. Unifamiliale jumelé, bifamiliale isolé | | | 2. Récréation extensive | |
| 3. Multifamiliale, 3 logements et plus | | | 3. Récréation intensive | |
| 4. Maison unimodulaire | | | 4.9 Public et communautaire | |
| 4.4 Groupe commerce et service | | | 1. Public et institutionnel | X |
| 1. Commerce de détail | | | 4.10 USAGES D'ACCOMPAGNEMENT | |
| 2. Services personnels et professionnels | | | 1. Construction accessoire contraignante | L |
| 3. Hébergement, restauration et divertissement | | | 2. Stationnement de véhicules lourds | L |
| 4. Commerce de produits pétroliers et de transport | | | 3. Entreposage extérieur | X |
| 5. Commerce agroforestier | | | 4.11 USAGES COMPLÉMENTAIRES | |
| 4.5 Groupe Industriel | | | 1. Complémentaire de commerce | |
| 1. Industrie lourde | | | 2. Complémentaire de service | |
| 2. Industrie légère et services para-industriels | | | 3. Complémentaire industriel et para-industriel | |
| 4.6 Groupe agriculture | | | 4. Complémentaire de service de garde | |
| 1. Ferme et élevage | | | 5. Agrotourisme, Gîte à la ferme, Table d'hôte | |
| 2. Culture du sol | | | 4.12 USAGES SPÉCIFIQUEMENT AUTORISÉS | |
| 3. Agriculture artisanale | | | 1. | |
| 4.7 Ressources naturelles | | | 4.13 USAGES SPÉCIFIQUEMENT EXCLUS | |
| 1. Exploitation minière et extraction | C1 | | 1. | |
| 2. Carrière, sablière | | | | |
| 3. Conservation | X | | | |
| 4. Mise en valeur forestière | | | | |

Normes

| BÂTIMENT PRINCIPAL | | | BÂTIMENTS SECONDAIRES | |
|-------------------------------------|-------|--|--|----------------------|
| 1. Marge de recul minimale avant | 5,0 m | | 8. Marge de recul minimale avant | 5,0 m |
| 2. Marge de recul minimale arrière | 2,0 m | | 9. Marge de recul minimale arrière | 2,0 m |
| 3. Marge de recul minimale latérale | 2,0 m | | 10. Marge de recul minimale latérale | 1,5 m |
| 4. Largeur minimale avant | - | | 11. Superficie maximale totale | 225,0 m ² |
| 5. Superficie minimal au sol | - | | 12. Hauteur des murs | 3,1 m |
| 6. hauteur minimale des murs | - | | 13. Hauteur maximale | 6,1 m |
| 7. Nombre d'étages maximum | 3 | | 14. Distance du bâtiment principal | 3,1 m |
| | | | 15. Nombre de bâtiments secondaire autorisés | 4 |

LÉGENDE :

- X Autorisé
- Non-autorisé
- Aucune norme retenu
- L À partir du prolongement du mur avant du bâtiment principal
- R À partir du prolongement du mur arrière du bâtiment principal
- C1 Parc à résidus minier prohibé. Voir dispositions Article 8.4

AMENDEMENTS:

GRILLE DES SPÉCIFICATIONS

PUBLIQUE ET COMMUNAUTAIRE

Usages

Zone **Pc-6**

| USAGES PRINCIPAUX | | | USAGES PRINCIPAUX | |
|--|----|--|---|---|
| 4.3 Groupe Résidentiel | | | 4.8 Groupe activités récréatives | |
| 1. Unifamiliale isolé | | | 1. Parc et espace vert | X |
| 2. Unifamiliale jumelé, bifamiliale isolé | | | 2. Récréation extensive | X |
| 3. Multifamiliale, 3 logements et plus | | | 3. Récréation intensive | |
| 4. Maison unimodulaire | | | 4.9 Public et communautaire | |
| 4.4 Groupe commerce et service | | | 1. Public et institutionnel | X |
| 1. Commerce de détail | | | 4.10 USAGES D'ACCOMPAGNEMENT | |
| 2. Services personnels et professionnels | | | 1. Construction accessoire contraignante | L |
| 3. Hébergement, restauration et divertissement | | | 2. Stationnement de véhicules lourds | |
| 4. Commerce de produits pétroliers et de transport | | | 3. Entreposage extérieur | |
| 5. Commerce agroforestier | | | 4.11 USAGES COMPLÉMENTAIRES | |
| 4.5 Groupe Industriel | | | 1. Complémentaire de commerce | |
| 1. Industrie lourde | | | 2. Complémentaire de service | |
| 2. Industrie légère et services para-industriels | | | 3. Complémentaire industriel et para-industriel | |
| 4.6 Groupe agriculture | | | 4. Complémentaire de service de garde | |
| 1. Ferme et élevage | | | 5. Agrotourisme, Gîte à la ferme, Table d'hôte | |
| 2. Culture du sol | | | 4.12 USAGES SPÉCIFIQUEMENT AUTORISÉS | |
| 3. Agriculture artisanale | | | 1. | |
| 4.7 Ressources naturelles | | | 4.13 USAGES SPÉCIFIQUEMENT EXCLUS | |
| 1. Exploitation minière et extraction | C1 | | 1. | |
| 2. Carrière, sablière | | | | |
| 3. Conservation | X | | | |
| 4. Mise en valeur forestière | | | | |

Normes

| BÂTIMENT PRINCIPAL | | | BÂTIMENTS SECONDAIRES | |
|-------------------------------------|-------|--|--|----------------------|
| 1. Marge de recul minimale avant | 5,0 m | | 8. Marge de recul minimale avant | 5,0 m |
| 2. Marge de recul minimale arrière | 2,0 m | | 9. Marge de recul minimale arrière | 2,0 m |
| 3. Marge de recul minimale latérale | 2,0 m | | 10. Marge de recul minimale latérale | 1,5 m |
| 4. Largeur minimale avant | - | | 11. Superficie maximale totale | 225,0 m ² |
| 5. Superficie minimal au sol | - | | 12. Hauteur des murs | 3,1 m |
| 6. hauteur minimale des murs | - | | 13. Hauteur maximale | 6,1 m |
| 7. Nombre d'étages maximum | 3 | | 14. Distance du bâtiment principal | 3,1 m |
| | | | 15. Nombre de bâtiments secondaire autorisés | 4 |

LÉGENDE :

- X Autorisé
- Non-autorisé
- Aucune norme retenu
- L À partir du prolongement du mur avant du bâtiment principal
- R À partir du prolongement du mur arrière du bâtiment principal
- C1 Parc à résidus minier prohibé. Voir dispositions Article 8.4

AMENDEMENTS:

GRILLE DES SPÉCIFICATIONS

PUBLIQUE ET COMMUNAUTAIRE

Usages

Zone **Pc-7**

| USAGES PRINCIPAUX | | | USAGES PRINCIPAUX | |
|--|----|--|---|---|
| 4.3 Groupe Résidentiel | | | 4.8 Groupe activités récréatives | |
| 1. Unifamiliale isolé | | | 1. Parc et espace vert | X |
| 2. Unifamiliale jumelé, bifamiliale isolé | | | 2. Récréation extensive | X |
| 3. Multifamiliale, 3 logements et plus | | | 3. Récréation intensive | |
| 4. Maison unimodulaire | | | 4.9 Public et communautaire | |
| 4.4 Groupe commerce et service | | | 1. Public et institutionnel | |
| 1. Commerce de détail | | | 4.10 USAGES D'ACCOMPAGNEMENT | |
| 2. Services personnels et professionnels | | | 1. Construction accessoire contraignante | L |
| 3. Hébergement, restauration et divertissement | | | 2. Stationnement de véhicules lourds | |
| 4. Commerce de produits pétroliers et de transport | | | 3. Entreposage extérieur | X |
| 5. Commerce agroforestier | | | 4.11 USAGES COMPLÉMENTAIRES | |
| 4.5 Groupe Industriel | | | 1. Complémentaire de commerce | |
| 1. Industrie lourde | | | 2. Complémentaire de service | |
| 2. Industrie légère et services para-industriels | | | 3. Complémentaire industriel et para-industriel | |
| 4.6 Groupe agriculture | | | 4. Complémentaire de service de garde | |
| 1. Ferme et élevage | | | 5. Agrotourisme, Gîte à la ferme, Table d'hôte | |
| 2. Culture du sol | | | 4.12 USAGES SPÉCIFIQUEMENT AUTORISÉS | |
| 3. Agriculture artisanale | | | 1. | |
| 4.7 Ressources naturelles | | | 4.13 USAGES SPÉCIFIQUEMENT EXCLUS | |
| 1. Exploitation minière et extraction | C1 | | 1. | |
| 2. Carrière, sablière | | | | |
| 3. Conservation | X | | | |
| 4. Mise en valeur forestière | | | | |

Normes

| BÂTIMENT PRINCIPAL | | | BÂTIMENTS SECONDAIRES | |
|-------------------------------------|-------|--|--|----------------------|
| 1. Marge de recul minimale avant | 5,0 m | | 8. Marge de recul minimale avant | 5,0 m |
| 2. Marge de recul minimale arrière | 2,0 m | | 9. Marge de recul minimale arrière | 2,0 m |
| 3. Marge de recul minimale latérale | 2,0 m | | 10. Marge de recul minimale latérale | 1,5 m |
| 4. Largeur minimale avant | - | | 11. Superficie maximale totale | 225,0 m ² |
| 5. Superficie minimal au sol | - | | 12. Hauteur des murs | 3,1 m |
| 6. hauteur minimale des murs | - | | 13. Hauteur maximale | 6,1 m |
| 7. Nombre d'étages maximum | 3 | | 14. Distance du bâtiment principal | 3,1 m |
| | | | 15. Nombre de bâtiments secondaire autorisés | 4 |

LÉGENDE :

- X Autorisé
- Non-autorisé
- Aucune norme retenu
- L À partir du prolongement du mur avant du bâtiment principal
- R À partir du prolongement du mur arrière du bâtiment principal
- C1 Parc à résidus minier prohibé. Voir dispositions Article 8.4

AMENDEMENTS:

GRILLE DES SPÉCIFICATIONS

RÉSIDENTIELLE FAIBLE DENSITÉ

Usages

Zone **Ra-1**

| USAGES PRINCIPAUX | | | USAGES PRINCIPAUX | |
|--|--|----|---|---|
| 4.3 Groupe Résidentiel | | | 4.8 Groupe activités récréatives | |
| 1. Unifamiliale isolé | | X | 1. Parc et espace vert | X |
| 2. Unifamiliale jumelé, bifamiliale isolé | | | 2. Récréation extensive | X |
| 3. Multifamiliale, 3 logements et plus | | | 3. Récréation intensive | X |
| 4. Maison unimodulaire | | | 4.9 Public et communautaire | |
| 4.4 Groupe commerce et service | | | 1. Public et institutionnel | |
| 1. Commerce de détail | | | 4.10 USAGES D'ACCOMPAGNEMENT | |
| 2. Services personnels et professionnels | | | 1. Construction accessoire contraignante | L |
| 3. Hébergement, restauration et divertissement | | | 2. Stationnement de véhicules lourds | L |
| 4. Commerce de produits pétroliers et de transport | | | 3. Entreposage extérieur | |
| 5. Commerce agroforestier | | | 4.11 USAGES COMPLÉMENTAIRES | |
| 4.5 Groupe Industriel | | | 1. Complémentaire de commerce | |
| 1. Industrie lourde | | | 2. Complémentaire de service | X |
| 2. Industrie légère et services para-industriels | | | 3. Complémentaire industriel et para-industriel | |
| 4.6 Groupe agriculture | | | 4. Complémentaire de service de garde | X |
| 1. Ferme et élevage | | | 5. Agrotourisme, Gîte à la ferme, Table d'hôte | X |
| 2. Culture du sol | | | 4.12 USAGES SPÉCIFIQUEMENT AUTORISÉS | |
| 3. Agriculture artisanale | | | 1. | |
| 4.7 Ressources naturelles | | | 4.13 USAGES SPÉCIFIQUEMENT EXCLUS | |
| 1. Exploitation minière et extraction | | C1 | 1. | |
| 2. Carrière, sablière | | | | |
| 3. Conservation | | X | | |
| 4. Mise en valeur forestière | | | | |

Normes

| BÂTIMENT PRINCIPAL | | | BÂTIMENTS SECONDAIRES | |
|-------------------------------------|---------------------|--|--|----------------------|
| 1. Marge de recul minimale avant | 6,0 m | | 8. Marge de recul minimale avant | 6,0 m |
| 2. Marge de recul minimale arrière | 2,0 m | | 9. Marge de recul minimale arrière | 2,0 m |
| 3. Marge de recul minimale latérale | 2,0 m | | 10. Marge de recul minimale latérale | 1,5 m |
| 4. Largeur minimale avant | 7,3 m | | 11. Superficie maximale totale | 120,0 m ² |
| 5. Superficie minimal au sol | 54,0 m ² | | 12. Hauteur des murs | 3,1 m |
| 6. hauteur minimale des murs | 2,4 m | | 13. Hauteur maximale | 6,1 m (1) |
| 7. Nombre d'étages maximum | 2 | | 14. Distance du bâtiment principal | 3,1 m |
| | | | 15. Nombre de bâtiments secondaire autorisés | 3 |

LÉGENDE :

- X Autorisé
- Non-autorisé
- Aucune norme retenu
- L À partir du prolongement du mur avant du bâtiment principal
- R À partir du prolongement du mur arrière du bâtiment principal
- C1 Parc à résidus minier prohibé. Voir dispositions Article 8.4
- (1) Voir dispositions Article 6.3

AMENDEMENTS:

GRILLE DES SPÉCIFICATIONS

RÉSIDENTIELLE FAIBLE DENSITÉ

Usages

Zone **Ra-2**

| USAGES PRINCIPAUX | | USAGES PRINCIPAUX | |
|--|----|---|---|
| 4.3 Groupe Résidentiel | | 4.8 Groupe activités récréatives | |
| 1. Unifamiliale isolé | X | 1. Parc et espace vert | X |
| 2. Unifamiliale jumelé, bifamiliale isolé | X | 2. Récréation extensive | X |
| 3. Multifamiliale, 3 logements et plus | | 3. Récréation intensive | |
| 4. Maison unimodulaire | | 4.9 Public et communautaire | |
| 4.4 Groupe commerce et service | | 1. Public et institutionnel | |
| 1. Commerce de détail | | 4.10 USAGES D'ACCOMPAGNEMENT | |
| 2. Services personnels et professionnels | | 1. Construction accessoire contraignante | |
| 3. Hébergement, restauration et divertissement | | 2. Stationnement de véhicules lourds | L |
| 4. Commerce de produits pétroliers et de transport | | 3. Entreposage extérieur | |
| 5. Commerce agroforestier | | 4.11 USAGES COMPLÉMENTAIRES | |
| 4.5 Groupe Industriel | | 1. Complémentaire de commerce | |
| 1. Industrie lourde | | 2. Complémentaire de service | X |
| 2. Industrie légère et services para-industriels | | 3. Complémentaire industriel et para-industriel | |
| 4.6 Groupe agriculture | | 4. Complémentaire de service de garde | X |
| 1. Ferme et élevage | | 5. Agrotourisme, Gîte à la ferme, Table d'hôte | X |
| 2. Culture du sol | X | 4.12 USAGES SPÉCIFIQUEMENT AUTORISÉS | |
| 3. Agriculture artisanale | | 1. | |
| 4.7 Ressources naturelles | | 4.13 USAGES SPÉCIFIQUEMENT EXCLUS | |
| 1. Exploitation minière et extraction | C1 | 1. | |
| 2. Carrière, sablière | | | |
| 3. Conservation | X | | |
| 4. Mise en valeur forestière | | | |

Normes

| BÂTIMENT PRINCIPAL | | BÂTIMENTS SECONDAIRES | |
|-------------------------------------|---------------------|--|----------------------|
| 1. Marge de recul minimale avant | 8,0 m | 8. Marge de recul minimale avant | 8,0 m |
| 2. Marge de recul minimale arrière | 2,0 m | 9. Marge de recul minimale arrière | 2,0 m |
| 3. Marge de recul minimale latérale | 2,0 m | 10. Marge de recul minimale latérale | 1,5 m |
| 4. Largeur minimale avant | 7,3 m | 11. Superficie maximale totale | 120,0 m ² |
| 5. Superficie minimal au sol | 54,0 m ² | 12. Hauteur des murs | 3,1 m |
| 6. hauteur minimale des murs | 2,4 m | 13. Hauteur maximale | 6,1 m (1) |
| 7. Nombre d'étages maximum | 2 | 14. Distance du bâtiment principal | 3,1 m |
| | | 15. Nombre de bâtiments secondaire autorisés | 3 |

LÉGENDE :

- X Autorisé
- Non-autorisé
- Aucune norme retenu
- L À partir du prolongement du mur avant du bâtiment principal
- R À partir du prolongement du mur arrière du bâtiment principal
- C1 Parc à résidus minier prohibé. Voir dispositions Article 8.4
- (1) Voir dispositions Article 6.3

AMENDEMENTS:

GRILLE DES SPÉCIFICATIONS

RÉSIDENTIELLE FAIBLE DENSITÉ

Usages

Zone **Ra-3**

| USAGES PRINCIPAUX | | USAGES PRINCIPAUX | |
|--|----|---|---|
| 4.3 Groupe Résidentiel | | 4.8 Groupe activités récréatives | |
| 1. Unifamiliale isolé | X | 1. Parc et espace vert | X |
| 2. Unifamiliale jumelé, bifamiliale isolé | X | 2. Récréation extensive | X |
| 3. Multifamiliale, 3 logements et plus | | 3. Récréation intensive | |
| 4. Maison unimodulaire | | 4.9 Public et communautaire | |
| 4.4 Groupe commerce et service | | 1. Public et institutionnel | |
| 1. Commerce de détail | | 4.10 USAGES D'ACCOMPAGNEMENT | |
| 2. Services personnels et professionnels | | 1. Construction accessoire contraignante | |
| 3. Hébergement, restauration et divertissement | | 2. Stationnement de véhicules lourds | |
| 4. Commerce de produits pétroliers et de transport | | 3. Entreposage extérieur | |
| 5. Commerce agroforestier | | 4.11 USAGES COMPLÉMENTAIRES | |
| 4.5 Groupe Industriel | | 1. Complémentaire de commerce | |
| 1. Industrie lourde | | 2. Complémentaire de service | X |
| 2. Industrie légère et services para-industriels | | 3. Complémentaire industriel et para-industriel | |
| 4.6 Groupe agriculture | | 4. Complémentaire de service de garde | X |
| 1. Ferme et élevage | | 5. Agrotourisme, Gîte à la ferme, Table d'hôte | |
| 2. Culture du sol | X | 4.12 USAGES SPÉCIFIQUEMENT AUTORISÉS | |
| 3. Agriculture artisanale | | 1. | |
| 4.7 Ressources naturelles | | 4.13 USAGES SPÉCIFIQUEMENT EXCLUS | |
| 1. Exploitation minière et extraction | C1 | 1. | |
| 2. Carrière, sablière | | | |
| 3. Conservation | X | | |
| 4. Mise en valeur forestière | | | |

Normes

| BÂTIMENT PRINCIPAL | | BÂTIMENTS SECONDAIRES | |
|-------------------------------------|---------------------|--|----------------------|
| 1. Marge de recul minimale avant | 6,0 m | 8. Marge de recul minimale avant | 6,0 m |
| 2. Marge de recul minimale arrière | 2,0 m | 9. Marge de recul minimale arrière | 2,0 m |
| 3. Marge de recul minimale latérale | 2,0 m | 10. Marge de recul minimale latérale | 1,5 m |
| 4. Largeur minimale avant | 7,3 m | 11. Superficie maximale totale | 120,0 m ² |
| 5. Superficie minimal au sol | 54,0 m ² | 12. Hauteur des murs | 3,1 m |
| 6. hauteur minimale des murs | 2,4 m | 13. Hauteur maximale | 6,1 m (1) |
| 7. Nombre d'étages maximum | 2 | 14. Distance du bâtiment principal | 3,1 m |
| | | 15. Nombre de bâtiments secondaire autorisés | 3 |

LÉGENDE :

- X Autorisé
- Non-autorisé
- Aucune norme retenu
- L À partir du prolongement du mur avant du bâtiment principal
- R À partir du prolongement du mur arrière du bâtiment principal
- C1 Parc à résidus minier prohibé. Voir dispositions Article 8.4
- (1) Voir dispositions Article 6.3

AMENDEMENTS:

GRILLE DES SPÉCIFICATIONS

RÉSIDENTIELLE FAIBLE DENSITÉ

Usages

Zone **Ra-4**

| USAGES PRINCIPAUX | | | USAGES PRINCIPAUX | |
|--|----|--|---|---|
| 4.3 Groupe Résidentiel | | | 4.8 Groupe activités récréatives | |
| 1. Unifamiliale isolé | X | | 1. Parc et espace vert | X |
| 2. Unifamiliale jumelé, bifamiliale isolé | X | | 2. Récréation extensive | |
| 3. Multifamiliale, 3 logements et plus | X | | 3. Récréation intensive | |
| 4. Maison unimodulaire | | | 4.9 Public et communautaire | |
| 4.4 Groupe commerce et service | | | 1. Public et institutionnel | X |
| 1. Commerce de détail | | | 4.10 USAGES D'ACCOMPAGNEMENT | |
| 2. Services personnels et professionnels | | | 1. Construction accessoire contraignante | |
| 3. Hébergement, restauration et divertissement | | | 2. Stationnement de véhicules lourds | |
| 4. Commerce de produits pétroliers et de transport | | | 3. Entreposage extérieur | |
| 5. Commerce agroforestier | | | 4.11 USAGES COMPLÉMENTAIRES | |
| 4.5 Groupe Industriel | | | 1. Complémentaire de commerce | |
| 1. Industrie lourde | | | 2. Complémentaire de service | X |
| 2. Industrie légère et services para-industriels | | | 3. Complémentaire industriel et para-industriel | |
| 4.6 Groupe agriculture | | | 4. Complémentaire de service de garde | X |
| 1. Ferme et élevage | | | 5. Agrotourisme, Gîte à la ferme, Table d'hôte | X |
| 2. Culture du sol | | | 4.12 USAGES SPÉCIFIQUEMENT AUTORISÉS | |
| 3. Agriculture artisanale | | | 1. | |
| 4.7 Ressources naturelles | | | 4.13 USAGES SPÉCIFIQUEMENT EXCLUS | |
| 1. Exploitation minière et extraction | C1 | | 1. | |
| 2. Carrière, sablière | | | | |
| 3. Conservation | X | | | |
| 4. Mise en valeur forestière | | | | |

Normes

| BÂTIMENT PRINCIPAL | | | BÂTIMENTS SECONDAIRES | |
|-------------------------------------|---------------------|--|--|----------------------|
| 1. Marge de recul minimale avant | 5,0 m | | 8. Marge de recul minimale avant | 5,0 m |
| 2. Marge de recul minimale arrière | 2,0 m | | 9. Marge de recul minimale arrière | 2,0 m |
| 3. Marge de recul minimale latérale | 2,0 m | | 10. Marge de recul minimale latérale | 1,5 m |
| 4. Largeur minimale avant | 7,3 m | | 11. Superficie maximale totale | 120,0 m ² |
| 5. Superficie minimal au sol | 54,0 m ² | | 12. Hauteur des murs | 3,1 m |
| 6. hauteur minimale des murs | 2,4 m | | 13. Hauteur maximale | 6,1 m (1) |
| 7. Nombre d'étages maximum | 2 | | 14. Distance du bâtiment principal | 3,1 m |
| | | | 15. Nombre de bâtiments secondaire autorisés | 3 |

LÉGENDE :

- X Autorisé
- Non-autorisé
- Aucune norme retenu
- L À partir du prolongement du mur avant du bâtiment principal
- R À partir du prolongement du mur arrière du bâtiment principal
- C1 Parc à résidus minier prohibé. Voir dispositions Article 8.4
- (1) Voir dispositions Article 6.3

AMENDEMENTS:

GRILLE DES SPÉCIFICATIONS

RÉSIDENTIELLE FAIBLE DENSITÉ

Usages

Zone **Ra-5**

| USAGES PRINCIPAUX | | USAGES PRINCIPAUX | |
|--|----|---|---|
| 4.3 Groupe Résidentiel | | 4.8 Groupe activités récréatives | |
| 1. Unifamiliale isolé | X | 1. Parc et espace vert | X |
| 2. Unifamiliale jumelé, bifamiliale isolé | X | 2. Récréation extensive | X |
| 3. Multifamiliale, 3 logements et plus | | 3. Récréation intensive | |
| 4. Maison unimodulaire | | 4.9 Public et communautaire | |
| 4.4 Groupe commerce et service | | 1. Public et institutionnel | |
| 1. Commerce de détail | | 4.10 USAGES D'ACCOMPAGNEMENT | |
| 2. Services personnels et professionnels | | 1. Construction accessoire contraignante | |
| 3. Hébergement, restauration et divertissement | | 2. Stationnement de véhicules lourds | |
| 4. Commerce de produits pétroliers et de transport | | 3. Entreposage extérieur | |
| 5. Commerce agroforestier | | 4.11 USAGES COMPLÉMENTAIRES | |
| 4.5 Groupe Industriel | | 1. Complémentaire de commerce | |
| 1. Industrie lourde | | 2. Complémentaire de service | X |
| 2. Industrie légère et services para-industriels | | 3. Complémentaire industriel et para-industriel | |
| 4.6 Groupe agriculture | | 4. Complémentaire de service de garde | X |
| 1. Ferme et élevage | | 5. Agrotourisme, Gîte à la ferme, Table d'hôte | |
| 2. Culture du sol | X | 4.12 USAGES SPÉCIFIQUEMENT AUTORISÉS | |
| 3. Agriculture artisanale | | 1. | |
| 4.7 Ressources naturelles | | 4.13 USAGES SPÉCIFIQUEMENT EXCLUS | |
| 1. Exploitation minière et extraction | C1 | 1. | |
| 2. Carrière, sablière | | | |
| 3. Conservation | X | | |
| 4. Mise en valeur forestière | | | |

Normes

| BÂTIMENT PRINCIPAL | | BÂTIMENTS SECONDAIRES | |
|-------------------------------------|---------------------|--|----------------------|
| 1. Marge de recul minimale avant | 8,0 m | 8. Marge de recul minimale avant | 8,0 m |
| 2. Marge de recul minimale arrière | 2,0 m | 9. Marge de recul minimale arrière | 2,0 m |
| 3. Marge de recul minimale latérale | 2,0 m | 10. Marge de recul minimale latérale | 1,5 m |
| 4. Largeur minimale avant | 7,3 m | 11. Superficie maximale totale | 120,0 m ² |
| 5. Superficie minimal au sol | 54,0 m ² | 12. Hauteur des murs | 3,1 m |
| 6. hauteur minimale des murs | 2,4 m | 13. Hauteur maximale | 6,1 m (1) |
| 7. Nombre d'étages maximum | 2 | 14. Distance du bâtiment principal | 3,1 m |
| | | 15. Nombre de bâtiments secondaire autorisés | 3 |

LÉGENDE :

- X Autorisé
- Non-autorisé
- Aucune norme retenu
- L À partir du prolongement du mur avant du bâtiment principal
- R À partir du prolongement du mur arrière du bâtiment principal
- C1 Parc à résidus minier prohibé. Voir dispositions Article 8.4
- (1) Voir dispositions Article 6.3

AMENDEMENTS:

GRILLE DES SPÉCIFICATIONS

RÉSIDENTIELLE FAIBLE DENSITÉ

Usages

Zone **Ra-6**

| USAGES PRINCIPAUX | | | USAGES PRINCIPAUX | |
|--|----|--|---|---|
| 4.3 Groupe Résidentiel | | | 4.8 Groupe activités récréatives | |
| 1. Unifamiliale isolé | X | | 1. Parc et espace vert | X |
| 2. Unifamiliale jumelé, bifamiliale isolé | X | | 2. Récréation extensive | |
| 3. Multifamiliale, 3 logements et plus | | | 3. Récréation intensive | |
| 4. Maison unimodulaire | | | 4.9 Public et communautaire | |
| 4.4 Groupe commerce et service | | | 1. Public et institutionnel | |
| 1. Commerce de détail | | | 4.10 USAGES D'ACCOMPAGNEMENT | |
| 2. Services personnels et professionnels | | | 1. Construction accessoire contraignante | |
| 3. Hébergement, restauration et divertissement | | | 2. Stationnement de véhicules lourds | |
| 4. Commerce de produits pétroliers et de transport | | | 3. Entreposage extérieur | |
| 5. Commerce agroforestier | | | 4.11 USAGES COMPLÉMENTAIRES | |
| 4.5 Groupe Industriel | | | 1. Complémentaire de commerce | |
| 1. Industrie lourde | | | 2. Complémentaire de service | X |
| 2. Industrie légère et services para-industriels | | | 3. Complémentaire industriel et para-industriel | |
| 4.6 Groupe agriculture | | | 4. Complémentaire de service de garde | X |
| 1. Ferme et élevage | | | 5. Agrotourisme, Gîte à la ferme, Table d'hôte | |
| 2. Culture du sol | | | 4.12 USAGES SPÉCIFIQUEMENT AUTORISÉS | |
| 3. Agriculture artisanale | | | 1. | |
| 4.7 Ressources naturelles | | | 4.13 USAGES SPÉCIFIQUEMENT EXCLUS | |
| 1. Exploitation minière et extraction | C1 | | 1. | |
| 2. Carrière, sablière | | | | |
| 3. Conservation | X | | | |
| 4. Mise en valeur forestière | | | | |

Normes

| BÂTIMENT PRINCIPAL | | | BÂTIMENTS SECONDAIRES | |
|-------------------------------------|---------------------|--|--|----------------------|
| 1. Marge de recul minimale avant | 5,0 m | | 8. Marge de recul minimale avant | 5,0 m |
| 2. Marge de recul minimale arrière | 2,0 m | | 9. Marge de recul minimale arrière | 2,0 m |
| 3. Marge de recul minimale latérale | 2,0 m | | 10. Marge de recul minimale latérale | 1,5 m |
| 4. Largeur minimale avant | 7,3 m | | 11. Superficie maximale totale | 120,0 m ² |
| 5. Superficie minimal au sol | 54,0 m ² | | 12. Hauteur des murs | 3,1 m |
| 6. hauteur minimale des murs | 2,4 m | | 13. Hauteur maximale | 6,1 m (1) |
| 7. Nombre d'étages maximum | 2 | | 14. Distance du bâtiment principal | 3,1 m |
| | | | 15. Nombre de bâtiments secondaire autorisés | 3 |

LÉGENDE :

- X Autorisé
- Non-autorisé
- Aucune norme retenu
- L À partir du prolongement du mur avant du bâtiment principal
- R À partir du prolongement du mur arrière du bâtiment principal
- C1 Parc à résidus minier prohibé. Voir dispositions Article 8.4
- (1) Voir dispositions Article 6.3

AMENDEMENTS:

GRILLE DES SPÉCIFICATIONS

RÉSIDENTIELLE FAIBLE DENSITÉ

Usages

Zone **Ra-7**

| USAGES PRINCIPAUX | | | USAGES PRINCIPAUX | |
|--|----|--|---|---|
| 4.3 Groupe Résidentiel | | | 4.8 Groupe activités récréatives | |
| 1. Unifamiliale isolé | X | | 1. Parc et espace vert | X |
| 2. Unifamiliale jumelé, bifamiliale isolé | X | | 2. Récréation extensive | |
| 3. Multifamiliale, 3 logements et plus | | | 3. Récréation intensive | |
| 4. Maison unimodulaire | | | 4.9 Public et communautaire | |
| 4.4 Groupe commerce et service | | | 1. Public et institutionnel | |
| 1. Commerce de détail | | | 4.10 USAGES D'ACCOMPAGNEMENT | |
| 2. Services personnels et professionnels | | | 1. Construction accessoire contraignante | |
| 3. Hébergement, restauration et divertissement | | | 2. Stationnement de véhicules lourds | |
| 4. Commerce de produits pétroliers et de transport | | | 3. Entreposage extérieur | |
| 5. Commerce agroforestier | | | 4.11 USAGES COMPLÉMENTAIRES | |
| 4.5 Groupe Industriel | | | 1. Complémentaire de commerce | |
| 1. Industrie lourde | | | 2. Complémentaire de service | X |
| 2. Industrie légère et services para-industriels | | | 3. Complémentaire industriel et para-industriel | |
| 4.6 Groupe agriculture | | | 4. Complémentaire de service de garde | X |
| 1. Ferme et élevage | | | 5. Agrotourisme, Gîte à la ferme, Table d'hôte | |
| 2. Culture du sol | | | 4.12 USAGES SPÉCIFIQUEMENT AUTORISÉS | |
| 3. Agriculture artisanale | | | 1. | |
| 4.7 Ressources naturelles | | | 4.13 USAGES SPÉCIFIQUEMENT EXCLUS | |
| 1. Exploitation minière et extraction | C1 | | 1. | |
| 2. Carrière, sablière | | | | |
| 3. Conservation | X | | | |
| 4. Mise en valeur forestière | | | | |

Normes

| BÂTIMENT PRINCIPAL | | | BÂTIMENTS SECONDAIRES | |
|-------------------------------------|---------------------|--|--|----------------------|
| 1. Marge de recul minimale avant | 5,0 m | | 8. Marge de recul minimale avant | 5,0 m |
| 2. Marge de recul minimale arrière | 2,0 m | | 9. Marge de recul minimale arrière | 2,0 m |
| 3. Marge de recul minimale latérale | 2,0 m | | 10. Marge de recul minimale latérale | 1,5 m |
| 4. Largeur minimale avant | 7,3 m | | 11. Superficie maximale totale | 120,0 m ² |
| 5. Superficie minimal au sol | 54,0 m ² | | 12. Hauteur des murs | 3,4 m |
| 6. hauteur minimale des murs | 2,4 m | | 13. Hauteur maximale | 6,1 m (1) |
| 7. Nombre d'étages maximum | 2 | | 14. Distance du bâtiment principal | 3,1 m |
| | | | 15. Nombre de bâtiments secondaire autorisés | 3 |

LÉGENDE :

- X Autorisé
- Non-autorisé
- Aucune norme retenu
- L À partir du prolongement du mur avant du bâtiment principal
- R À partir du prolongement du mur arrière du bâtiment principal
- C1 Parc à résidus minier prohibé. Voir dispositions Article 8.4
- (1) Voir dispositions Article 6.3

AMENDEMENTS:

GRILLE DES SPÉCIFICATIONS

RÉSIDENTIELLE FAIBLE DENSITÉ

Usages

Zone **Ra-8**

| USAGES PRINCIPAUX | | USAGES PRINCIPAUX | |
|--|----|---|---|
| 4.3 Groupe Résidentiel | | 4.8 Groupe activités récréatives | |
| 1. Unifamiliale isolé | X | 1. Parc et espace vert | X |
| 2. Unifamiliale jumelé, bifamiliale isolé | X | 2. Récréation extensive | |
| 3. Multifamiliale, 3 logements et plus | | 3. Récréation intensive | |
| 4. Maison unimodulaire | | 4.9 Public et communautaire | |
| 4.4 Groupe commerce et service | | 1. Public et institutionnel | |
| 1. Commerce de détail | | 4.10 USAGES D'ACCOMPAGNEMENT | |
| 2. Services personnels et professionnels | | 1. Construction accessoire contraignante | |
| 3. Hébergement, restauration et divertissement | | 2. Stationnement de véhicules lourds | |
| 4. Commerce de produits pétroliers et de transport | | 3. Entreposage extérieur | |
| 5. Commerce agroforestier | | 4.11 USAGES COMPLÉMENTAIRES | |
| 4.5 Groupe Industriel | | 1. Complémentaire de commerce | |
| 1. Industrie lourde | | 2. Complémentaire de service | X |
| 2. Industrie légère et services para-industriels | | 3. Complémentaire industriel et para-industriel | |
| 4.6 Groupe agriculture | | 4. Complémentaire de service de garde | X |
| 1. Ferme et élevage | | 5. Agrotourisme, Gîte à la ferme, Table d'hôte | |
| 2. Culture du sol | X | 4.12 USAGES SPÉCIFIQUEMENT AUTORISÉS | |
| 3. Agriculture artisanale | | 1. | |
| 4.7 Ressources naturelles | | 4.13 USAGES SPÉCIFIQUEMENT EXCLUS | |
| 1. Exploitation minière et extraction | C1 | 1. | |
| 2. Carrière, sablière | | | |
| 3. Conservation | X | | |
| 4. Mise en valeur forestière | | | |

Normes

| BÂTIMENT PRINCIPAL | | BÂTIMENTS SECONDAIRES | |
|-------------------------------------|---------------------|--|----------------------|
| 1. Marge de recul minimale avant | 5,0 m | 8. Marge de recul minimale avant | 5,0 m |
| 2. Marge de recul minimale arrière | 2,0 m | 9. Marge de recul minimale arrière | 2,0 m |
| 3. Marge de recul minimale latérale | 2,0 m | 10. Marge de recul minimale latérale | 1,5 m |
| 4. Largeur minimale avant | 7,3 m | 11. Superficie maximale totale | 120,0 m ² |
| 5. Superficie minimal au sol | 54,0 m ² | 12. Hauteur des murs | 3,1 m |
| 6. hauteur minimale des murs | 2,4 m | 13. Hauteur maximale | 6,1 m (1) |
| 7. Nombre d'étages maximum | 2 | 14. Distance du bâtiment principal | 3,1 m |
| | | 15. Nombre de bâtiments secondaire autorisés | 3 |

LÉGENDE :

- X Autorisé
- Non-autorisé
- Aucune norme retenu
- L À partir du prolongement du mur avant du bâtiment principal
- R À partir du prolongement du mur arrière du bâtiment principal
- C1 Parc à résidus minier prohibé. Voir dispositions Article 8.4
- (1) Voir dispositions Article 6.3

AMENDEMENTS:

GRILLE DES SPÉCIFICATIONS

RÉSIDENTIELLE FAIBLE DENSITÉ

Usages

Zone **Ra-9**

| USAGES PRINCIPAUX | | USAGES PRINCIPAUX | |
|--|----|---|---|
| 4.3 Groupe Résidentiel | | 4.8 Groupe activités récréatives | |
| 1. Unifamiliale isolé | X | 1. Parc et espace vert | X |
| 2. Unifamiliale jumelé, bifamiliale isolé | X | 2. Récréation extensive | X |
| 3. Multifamiliale, 3 logements et plus | | 3. Récréation intensive | |
| 4. Maison unimodulaire | | 4.9 Public et communautaire | |
| 4.4 Groupe commerce et service | | 1. Public et institutionnel | |
| 1. Commerce de détail | | 4.10 USAGES D'ACCOMPAGNEMENT | |
| 2. Services personnels et professionnels | | 1. Construction accessoire contraignante | |
| 3. Hébergement, restauration et divertissement | | 2. Stationnement de véhicules lourds | |
| 4. Commerce de produits pétroliers et de transport | | 3. Entreposage extérieur | |
| 5. Commerce agroforestier | | 4.11 USAGES COMPLÉMENTAIRES | |
| 4.5 Groupe Industriel | | 1. Complémentaire de commerce | |
| 1. Industrie lourde | | 2. Complémentaire de service | X |
| 2. Industrie légère et services para-industriels | | 3. Complémentaire industriel et para-industriel | |
| 4.6 Groupe agriculture | | 4. Complémentaire de service de garde | X |
| 1. Ferme et élevage | | 5. Agrotourisme, Gîte à la ferme, Table d'hôte | |
| 2. Culture du sol | | 4.12 USAGES SPÉCIFIQUEMENT AUTORISÉS | |
| 3. Agriculture artisanale | | 1. | |
| 4.7 Ressources naturelles | | 4.13 USAGES SPÉCIFIQUEMENT EXCLUS | |
| 1. Exploitation minière et extraction | C1 | 1. | |
| 2. Carrière, sablière | | | |
| 3. Conservation | X | | |
| 4. Mise en valeur forestière | | | |

Normes

| BÂTIMENT PRINCIPAL | | BÂTIMENTS SECONDAIRES | |
|-------------------------------------|---------------------|--|----------------------|
| 1. Marge de recul minimale avant | 8,0 m | 8. Marge de recul minimale avant | 8,0 m |
| 2. Marge de recul minimale arrière | 2,0 m | 9. Marge de recul minimale arrière | 2,0 m |
| 3. Marge de recul minimale latérale | 2,0 m | 10. Marge de recul minimale latérale | 1,5 m |
| 4. Largeur minimale avant | 7,3 m | 11. Superficie maximale totale | 120,0 m ² |
| 5. Superficie minimal au sol | 54,0 m ² | 12. Hauteur des murs | 3,4 m |
| 6. hauteur minimale des murs | 2,4 m | 13. Hauteur maximale | 6,1 m (1) |
| 7. Nombre d'étages maximum | 2 | 14. Distance du bâtiment principal | 3,1 m |
| | | 15. Nombre de bâtiments secondaire autorisés | 3 |

LÉGENDE :

- X Autorisé
- Non-autorisé
- Aucune norme retenu
- L À partir du prolongement du mur avant du bâtiment principal
- R À partir du prolongement du mur arrière du bâtiment principal
- C1 Parc à résidus minier prohibé. Voir dispositions Article 8.4
- (1) Voir dispositions Article 6.3

AMENDEMENTS:

GRILLE DES SPÉCIFICATIONS

RÉSIDENTIELLE FAIBLE DENSITÉ

Usages

Zone **Ra-10**

| USAGES PRINCIPAUX | | | USAGES PRINCIPAUX | |
|--|--|----|---|---|
| 4.3 Groupe Résidentiel | | | 4.8 Groupe activités récréatives | |
| 1. Unifamiliale isolé | | X | 1. Parc et espace vert | X |
| 2. Unifamiliale jumelé, bifamiliale isolé | | | 2. Récréation extensive | |
| 3. Multifamiliale, 3 logements et plus | | | 3. Récréation intensive | |
| 4. Maison unimodulaire | | | 4.9 Public et communautaire | |
| 4.4 Groupe commerce et service | | | 1. Public et institutionnel | |
| 1. Commerce de détail | | | 4.10 USAGES D'ACCOMPAGNEMENT | |
| 2. Services personnels et professionnels | | | 1. Construction accessoire contraignante | |
| 3. Hébergement, restauration et divertissement | | | 2. Stationnement de véhicules lourds | |
| 4. Commerce de produits pétroliers et de transport | | | 3. Entreposage extérieur | |
| 5. Commerce agroforestier | | | 4.11 USAGES COMPLÉMENTAIRES | |
| 4.5 Groupe Industriel | | | 1. Complémentaire de commerce | |
| 1. Industrie lourde | | | 2. Complémentaire de service | X |
| 2. Industrie légère et services para-industriels | | | 3. Complémentaire industriel et para-industriel | |
| 4.6 Groupe agriculture | | | 4. Complémentaire de service de garde | X |
| 1. Ferme et élevage | | | 5. Agrotourisme, Gîte à la ferme, Table d'hôte | |
| 2. Culture du sol | | | 4.12 USAGES SPÉCIFIQUEMENT AUTORISÉS | |
| 3. Agriculture artisanale | | | 1. | |
| 4.7 Ressources naturelles | | | 4.13 USAGES SPÉCIFIQUEMENT EXCLUS | |
| 1. Exploitation minière et extraction | | C1 | 1. | |
| 2. Carrière, sablière | | | | |
| 3. Conservation | | X | | |
| 4. Mise en valeur forestière | | | | |

Normes

| BÂTIMENT PRINCIPAL | | | BÂTIMENTS SECONDAIRES | |
|-------------------------------------|---------------------|--|--|----------------------|
| 1. Marge de recul minimale avant | 8,0 m | | 8. Marge de recul minimale avant | 8,0 m |
| 2. Marge de recul minimale arrière | 2,0 m | | 9. Marge de recul minimale arrière | 2,0 m |
| 3. Marge de recul minimale latérale | 2,0 m | | 10. Marge de recul minimale latérale | 1,5 m |
| 4. Largeur minimale avant | 7,3 m | | 11. Superficie maximale totale | 120,0 m ² |
| 5. Superficie minimal au sol | 54,0 m ² | | 12. Hauteur des murs | 3,1 m |
| 6. hauteur minimale des murs | 2,4 m | | 13. Hauteur maximale | 6,1 m (1) |
| 7. Nombre d'étages maximum | 2 | | 14. Distance du bâtiment principal | 3,1 m |
| | | | 15. Nombre de bâtiments secondaire autorisés | 3 |

LÉGENDE :

- X Autorisé
- Non-autorisé
- Aucune norme retenu
- L À partir du prolongement du mur avant du bâtiment principal
- R À partir du prolongement du mur arrière du bâtiment principal
- C1 Parc à résidus minier prohibé. Voir dispositions Article 8.4
- (1) Voir dispositions Article 6.3

AMENDEMENTS:

GRILLE DES SPÉCIFICATIONS

RÉSIDENTIELLE FAIBLE DENSITÉ

Usages

Zone **Ra-11**

| USAGES PRINCIPAUX | | USAGES PRINCIPAUX | |
|--|----|---|---|
| 4.3 Groupe Résidentiel | | 4.8 Groupe activités récréatives | |
| 1. Unifamiliale isolé | X | 1. Parc et espace vert | X |
| 2. Unifamiliale jumelé, bifamiliale isolé | X | 2. Récréation extensive | |
| 3. Multifamiliale, 3 logements et plus | | 3. Récréation intensive | |
| 4. Maison unimodulaire | | 4.9 Public et communautaire | |
| 4.4 Groupe commerce et service | | 1. Public et institutionnel | |
| 1. Commerce de détail | | 4.10 USAGES D'ACCOMPAGNEMENT | |
| 2. Services personnels et professionnels | | 1. Construction accessoire contraignante | |
| 3. Hébergement, restauration et divertissement | | 2. Stationnement de véhicules lourds | |
| 4. Commerce de produits pétroliers et de transport | | 3. Entreposage extérieur | |
| 5. Commerce agroforestier | | 4.11 USAGES COMPLÉMENTAIRES | |
| 4.5 Groupe Industriel | | 1. Complémentaire de commerce | X |
| 1. Industrie lourde | | 2. Complémentaire de service | X |
| 2. Industrie légère et services para-industriels | | 3. Complémentaire industriel et para-industriel | |
| 4.6 Groupe agriculture | | 4. Complémentaire de service de garde | X |
| 1. Ferme et élevage | | 5. Agrotourisme, Gîte à la ferme, Table d'hôte | |
| 2. Culture du sol | | 4.12 USAGES SPÉCIFIQUEMENT AUTORISÉS | |
| 3. Agriculture artisanale | | 1. | |
| 4.7 Ressources naturelles | | 4.13 USAGES SPÉCIFIQUEMENT EXCLUS | |
| 1. Exploitation minière et extraction | C1 | 1. | |
| 2. Carrière, sablière | | | |
| 3. Conservation | X | | |
| 4. Mise en valeur forestière | | | |

Normes

| BÂTIMENT PRINCIPAL | | BÂTIMENTS SECONDAIRES | |
|-------------------------------------|---------------------|--|----------------------|
| 1. Marge de recul minimale avant | 8,0 m | 8. Marge de recul minimale avant | 8,0 m |
| 2. Marge de recul minimale arrière | 2,0 m | 9. Marge de recul minimale arrière | 2,0 m |
| 3. Marge de recul minimale latérale | 2,0 m | 10. Marge de recul minimale latérale | 1,5 m |
| 4. Largeur minimale avant | 7,3 m | 11. Superficie maximale totale | 120,0 m ² |
| 5. Superficie minimal au sol | 54,0 m ² | 12. Hauteur des murs | 3,1 m |
| 6. hauteur minimale des murs | 2,4 m | 13. Hauteur maximale | 6,1 m (1) |
| 7. Nombre d'étages maximum | 2 | 14. Distance du bâtiment principal | 3,1 m |
| | | 15. Nombre de bâtiments secondaire autorisés | 3 |

LÉGENDE :

- X Autorisé
- Non-autorisé
- Aucune norme retenu
- L À partir du prolongement du mur avant du bâtiment principal
- R À partir du prolongement du mur arrière du bâtiment principal
- C1 Parc à résidus minier prohibé. Voir dispositions Article 8.4
- (1) Voir dispositions Article 6.3

AMENDEMENTS:

GRILLE DES SPÉCIFICATIONS

RÉSIDENTIELLE FAIBLE DENSITÉ

Usages

Zone **Ra-12**

| USAGES PRINCIPAUX | | USAGES PRINCIPAUX | |
|--|----|---|---|
| 4.3 Groupe Résidentiel | | 4.8 Groupe activités récréatives | |
| 1. Unifamiliale isolé | X | 1. Parc et espace vert | X |
| 2. Unifamiliale jumelé, bifamiliale isolé | X | 2. Récréation extensive | |
| 3. Multifamiliale, 3 logements et plus | | 3. Récréation intensive | |
| 4. Maison unimodulaire | | 4.9 Public et communautaire | |
| 4.4 Groupe commerce et service | | 1. Public et institutionnel | |
| 1. Commerce de détail | | 4.10 USAGES D'ACCOMPAGNEMENT | |
| 2. Services personnels et professionnels | | 1. Construction accessoire contraignante | |
| 3. Hébergement, restauration et divertissement | | 2. Stationnement de véhicules lourds | L |
| 4. Commerce de produits pétroliers et de transport | | 3. Entreposage extérieur | |
| 5. Commerce agroforestier | | 4.11 USAGES COMPLÉMENTAIRES | |
| 4.5 Groupe Industriel | | 1. Complémentaire de commerce | |
| 1. Industrie lourde | | 2. Complémentaire de service | X |
| 2. Industrie légère et services para-industriels | | 3. Complémentaire industriel et para-industriel | |
| 4.6 Groupe agriculture | | 4. Complémentaire de service de garde | X |
| 1. Ferme et élevage | | 5. Agrotourisme, Gîte à la ferme, Table d'hôte | |
| 2. Culture du sol | X | 4.12 USAGES SPÉCIFIQUEMENT AUTORISÉS | |
| 3. Agriculture artisanale | | 1. | |
| 4.7 Ressources naturelles | | 4.13 USAGES SPÉCIFIQUEMENT EXCLUS | |
| 1. Exploitation minière et extraction | C1 | 1. | |
| 2. Carrière, sablière | | | |
| 3. Conservation | X | | |
| 4. Mise en valeur forestière | | | |

Normes

| BÂTIMENT PRINCIPAL | | BÂTIMENTS SECONDAIRES | |
|-------------------------------------|---------------------|--|----------------------|
| 1. Marge de recul minimale avant | 8,0 m | 8. Marge de recul minimale avant | 8,0 m |
| 2. Marge de recul minimale arrière | 2,0 m | 9. Marge de recul minimale arrière | 2,0 m |
| 3. Marge de recul minimale latérale | 2,0 m | 10. Marge de recul minimale latérale | 1,5 m |
| 4. Largeur minimale avant | 7,3 m | 11. Superficie maximale totale | 120,0 m ² |
| 5. Superficie minimal au sol | 54,0 m ² | 12. Hauteur des murs | 3,1 m |
| 6. hauteur minimale des murs | 2,4 m | 13. Hauteur maximale | 6,1 m (1) |
| 7. Nombre d'étages maximum | 2 | 14. Distance du bâtiment principal | 3,1 m |
| | | 15. Nombre de bâtiments secondaire autorisés | 3 |

LÉGENDE :

- X Autorisé
- Non-autorisé
- Aucune norme retenu
- L À partir du prolongement du mur avant du bâtiment principal
- R À partir du prolongement du mur arrière du bâtiment principal
- C1 Parc à résidus minier prohibé. Voir dispositions Article 8.4
- (1) Voir dispositions Article 6.3

AMENDEMENTS:

GRILLE DES SPÉCIFICATIONS

RÉSIDENTIELLE MOYENNE DENSITÉ

Usages

Zone **Rb-1**

| USAGES PRINCIPAUX | | USAGES PRINCIPAUX | |
|--|----|---|---|
| 4.3 Groupe Résidentiel | | 4.8 Groupe activités récréatives | |
| 1. Unifamiliale isolé | | 1. Parc et espace vert | X |
| 2. Unifamiliale jumelé, bifamiliale isolé | | 2. Récréation extensive | X |
| 3. Multifamiliale, 3 logements et plus | X | 3. Récréation intensive | |
| 4. Maison unimodulaire | | 4.9 Public et communautaire | |
| 4.4 Groupe commerce et service | | 1. Public et institutionnel | |
| 1. Commerce de détail | | 4.10 USAGES D'ACCOMPAGNEMENT | |
| 2. Services personnels et professionnels | | 1. Construction accessoire contraignante | |
| 3. Hébergement, restauration et divertissement | | 2. Stationnement de véhicules lourds | |
| 4. Commerce de produits pétroliers et de transport | | 3. Entreposage extérieur | |
| 5. Commerce agroforestier | | 4.11 USAGES COMPLÉMENTAIRES | |
| 4.5 Groupe Industriel | | 1. Complémentaire de commerce | |
| 1. Industrie lourde | | 2. Complémentaire de service | X |
| 2. Industrie légère et services para-industriels | | 3. Complémentaire industriel et para-industriel | |
| 4.6 Groupe agriculture | | 4. Complémentaire de service de garde | X |
| 1. Ferme et élevage | | 5. Agrotourisme, Gîte à la ferme, Table d'hôte | |
| 2. Culture du sol | | 4.12 USAGES SPÉCIFIQUEMENT AUTORISÉS | |
| 3. Agriculture artisanale | | 1. | |
| 4.7 Ressources naturelles | | 4.13 USAGES SPÉCIFIQUEMENT EXCLUS | |
| 1. Exploitation minière et extraction | C1 | 1. | |
| 2. Carrière, sablière | | | |
| 3. Conservation | X | | |
| 4. Mise en valeur forestière | | | |

Normes

| BÂTIMENT PRINCIPAL | | BÂTIMENTS SECONDAIRES | |
|-------------------------------------|---------------------|--|----------------------|
| 1. Marge de recul minimale avant | 8,0 m | 8. Marge de recul minimale avant | 8,0 m |
| 2. Marge de recul minimale arrière | 25% | 9. Marge de recul minimale arrière | 10% |
| 3. Marge de recul minimale latérale | 2,0 m | 10. Marge de recul minimale latérale | 1,5 m |
| 4. Largeur minimale avant | 7,3 m | 11. Superficie maximale totale | 120,0 m ² |
| 5. Superficie minimal au sol | 54,0 m ² | 12. Hauteur des murs | 3,1 m |
| 6. hauteur minimale des murs | 2,4 m | 13. Hauteur maximale | 6,1 m (1) |
| 7. Nombre d'étages maximum | 3 | 14. Distance du bâtiment principal | 3,1 m |
| | | 15. Nombre de bâtiments secondaire autorisés | 3 |

LÉGENDE :

- X Autorisé
- Non-autorisé
- Aucune norme retenu
- L À partir du prolongement du mur avant du bâtiment principal
- R À partir du prolongement du mur arrière du bâtiment principal
- C1 Parc à résidus minier prohibé. Voir dispositions Article 8.4
- (1) Voir dispositions Article 6.3

AMENDEMENTS:

GRILLE DES SPÉCIFICATIONS

RÉCRÉO - CONSERVATION

Usages

Zone **RC-1**

| USAGES PRINCIPAUX | | | USAGES PRINCIPAUX | |
|--|----|--|---|---|
| 4.3 Groupe Résidentiel | | | 4.8 Groupe activités récréatives | |
| 1. Unifamiliale isolé | | | 1. Parc et espace vert | X |
| 2. Unifamiliale jumelé, bifamiliale isolé | | | 2. Récréation extensive | X |
| 3. Multifamiliale, 3 logements et plus | | | 3. Récréation intensive | X |
| 4. Maison unimodulaire | | | 4.9 Public et communautaire | |
| 4.4 Groupe commerce et service | | | 1. Public et institutionnel | |
| 1. Commerce de détail | | | 4.10 USAGES D'ACCOMPAGNEMENT | |
| 2. Services personnels et professionnels | | | 1. Construction accessoire contraignante | X |
| 3. Hébergement, restauration et divertissement | | | 2. Stationnement de véhicules lourds | |
| 4. Commerce de produits pétroliers et de transport | | | 3. Entreposage extérieur | X |
| 5. Commerce agroforestier | | | 4.11 USAGES COMPLÉMENTAIRES | |
| 4.5 Groupe Industriel | | | 1. Complémentaire de commerce | |
| 1. Industrie lourde | | | 2. Complémentaire de service | |
| 2. Industrie légère et services para-industriels | | | 3. Complémentaire industriel et para-industriel | |
| 4.6 Groupe agriculture | | | 4. Complémentaire de service de garde | |
| 1. Ferme et élevage | | | 5. Agrotourisme, Gîte à la ferme, Table d'hôte | |
| 2. Culture du sol | | | 4.12 USAGES SPÉCIFIQUEMENT AUTORISÉS | |
| 3. Agriculture artisanale | | | 1. | |
| 4.7 Ressources naturelles | | | 4.13 USAGES SPÉCIFIQUEMENT EXCLUS | |
| 1. Exploitation minière et extraction | C1 | | 1. | |
| 2. Carrière, sablière | | | | |
| 3. Conservation | X | | | |
| 4. Mise en valeur forestière | | | | |

Normes

| BÂTIMENT PRINCIPAL | | | BÂTIMENTS SECONDAIRES | |
|-------------------------------------|-------|--|--|----------------------|
| 1. Marge de recul minimale avant | 5,0 m | | 8. Marge de recul minimale avant | 6,1 m |
| 2. Marge de recul minimale arrière | 2,0 m | | 9. Marge de recul minimale arrière | 1,5 m |
| 3. Marge de recul minimale latérale | 2,0 m | | 10. Marge de recul minimale latérale | 1,5 m |
| 4. Largeur minimale avant | - | | 11. Superficie maximale totale | 160,0 m ² |
| 5. Superficie minimal au sol | - | | 12. Hauteur des murs | 3,1 m |
| 6. hauteur minimale des murs | - | | 13. Hauteur maximale | 6,1 m |
| 7. Nombre d'étages maximum | 3 | | 14. Distance du bâtiment principal | 3,1 m |
| | | | 15. Nombre de bâtiments secondaire autorisés | 4 |

LÉGENDE :

- X Autorisé
- Non-autorisé
- Aucune norme retenu
- L À partir du prolongement du mur avant du bâtiment principal
- R À partir du prolongement du mur arrière du bâtiment principal
- C1 Parc à résidus minier prohibé. Voir dispositions Article 8.4

AMENDEMENTS:

GRILLE DES SPÉCIFICATIONS

RÉCRÉO - CONSERVATION

Usages

Zone **RC-2**

| USAGES PRINCIPAUX | | | USAGES PRINCIPAUX | |
|--|----|--|---|---|
| 4.3 Groupe Résidentiel | | | 4.8 Groupe activités récréatives | |
| 1. Unifamiliale isolé | | | 1. Parc et espace vert | X |
| 2. Unifamiliale jumelé, bifamiliale isolé | | | 2. Récréation extensive | X |
| 3. Multifamiliale, 3 logements et plus | | | 3. Récréation intensive | |
| 4. Maison unimodulaire | | | 4.9 Public et communautaire | |
| 4.4 Groupe commerce et service | | | 1. Public et institutionnel | |
| 1. Commerce de détail | | | 4.10 USAGES D'ACCOMPAGNEMENT | |
| 2. Services personnels et professionnels | | | 1. Construction accessoire contraignante | |
| 3. Hébergement, restauration et divertissement | | | 2. Stationnement de véhicules lourds | |
| 4. Commerce de produits pétroliers et de transport | | | 3. Entreposage extérieur | |
| 5. Commerce agroforestier | | | 4.11 USAGES COMPLÉMENTAIRES | |
| 4.5 Groupe Industriel | | | 1. Complémentaire de commerce | |
| 1. Industrie lourde | | | 2. Complémentaire de service | |
| 2. Industrie légère et services para-industriels | | | 3. Complémentaire industriel et para-industriel | |
| 4.6 Groupe agriculture | | | 4. Complémentaire de service de garde | |
| 1. Ferme et élevage | | | 5. Agrotourisme, Gîte à la ferme, Table d'hôte | |
| 2. Culture du sol | | | 4.12 USAGES SPÉCIFIQUEMENT AUTORISÉS | |
| 3. Agriculture artisanale | | | 1. | |
| 4.7 Ressources naturelles | | | 4.13 USAGES SPÉCIFIQUEMENT EXCLUS | |
| 1. Exploitation minière et extraction | C1 | | 1. | |
| 2. Carrière, sablière | | | | |
| 3. Conservation | X | | | |
| 4. Mise en valeur forestière | | | | |

Normes

| BÂTIMENT PRINCIPAL | | | BÂTIMENTS SECONDAIRES | |
|-------------------------------------|-------|--|--|----------------------|
| 1. Marge de recul minimale avant | 5,0 m | | 8. Marge de recul minimale avant | 6,1 m |
| 2. Marge de recul minimale arrière | 2,0 m | | 9. Marge de recul minimale arrière | 1,5 m |
| 3. Marge de recul minimale latérale | 2,0 m | | 10. Marge de recul minimale latérale | 1,5 m |
| 4. Largeur minimale avant | - | | 11. Superficie maximale totale | 160,0 m ² |
| 5. Superficie minimal au sol | - | | 12. Hauteur des murs | 3,1 m |
| 6. hauteur minimale des murs | - | | 13. Hauteur maximale | 6,1 m |
| 7. Nombre d'étages maximum | 3 | | 14. Distance du bâtiment principal | 3,1 m |
| | | | 15. Nombre de bâtiments secondaire autorisés | 4 |

LÉGENDE :

- X Autorisé
- Non-autorisé
- Aucune norme retenu
- L À partir du prolongement du mur avant du bâtiment principal
- R À partir du prolongement du mur arrière du bâtiment principal
- C1 Parc à résidus minier prohibé. Voir dispositions Article 8.4

AMENDEMENTS:

GRILLE DES SPÉCIFICATIONS

RÉCRÉO - CONSERVATION

Usages

Zone **RC-3**

| USAGES PRINCIPAUX | | | USAGES PRINCIPAUX | |
|--|----|--|---|---|
| 4.3 Groupe Résidentiel | | | 4.8 Groupe activités récréatives | |
| 1. Unifamiliale isolé | | | 1. Parc et espace vert | X |
| 2. Unifamiliale jumelé, bifamiliale isolé | | | 2. Récréation extensive | X |
| 3. Multifamiliale, 3 logements et plus | | | 3. Récréation intensive | |
| 4. Maison unimodulaire | | | 4.9 Public et communautaire | |
| 4.4 Groupe commerce et service | | | 1. Public et institutionnel | |
| 1. Commerce de détail | | | 4.10 USAGES D'ACCOMPAGNEMENT | |
| 2. Services personnels et professionnels | | | 1. Construction accessoire contraignante | |
| 3. Hébergement, restauration et divertissement | | | 2. Stationnement de véhicules lourds | |
| 4. Commerce de produits pétroliers et de transport | | | 3. Entreposage extérieur | |
| 5. Commerce agroforestier | | | 4.11 USAGES COMPLÉMENTAIRES | |
| 4.5 Groupe Industriel | | | 1. Complémentaire de commerce | |
| 1. Industrie lourde | | | 2. Complémentaire de service | |
| 2. Industrie légère et services para-industriels | | | 3. Complémentaire industriel et para-industriel | |
| 4.6 Groupe agriculture | | | 4. Complémentaire de service de garde | |
| 1. Ferme et élevage | | | 5. Agrotourisme, Gîte à la ferme, Table d'hôte | |
| 2. Culture du sol | | | 4.12 USAGES SPÉCIFIQUEMENT AUTORISÉS | |
| 3. Agriculture artisanale | | | 1. | |
| 4.7 Ressources naturelles | | | 4.13 USAGES SPÉCIFIQUEMENT EXCLUS | |
| 1. Exploitation minière et extraction | C1 | | 1. | |
| 2. Carrière, sablière | | | | |
| 3. Conservation | X | | | |
| 4. Mise en valeur forestière | | | | |

Normes

| BÂTIMENT PRINCIPAL | | | BÂTIMENTS SECONDAIRES | |
|-------------------------------------|-------|--|--|----------------------|
| 1. Marge de recul minimale avant | 5,0 m | | 8. Marge de recul minimale avant | 6,1 m |
| 2. Marge de recul minimale arrière | 2,0 m | | 9. Marge de recul minimale arrière | 1,5 m |
| 3. Marge de recul minimale latérale | 2,0 m | | 10. Marge de recul minimale latérale | 1,5 m |
| 4. Largeur minimale avant | - | | 11. Superficie maximale totale | 160,0 m ² |
| 5. Superficie minimal au sol | - | | 12. Hauteur des murs | 3,1 m |
| 6. hauteur minimale des murs | - | | 13. Hauteur maximale | 6,1 m |
| 7. Nombre d'étages maximum | 3 | | 14. Distance du bâtiment principal | 3,1 m |
| | | | 15. Nombre de bâtiments secondaire autorisés | 4 |

LÉGENDE :

- X Autorisé
- Non-autorisé
- Aucune norme retenu
- L À partir du prolongement du mur avant du bâtiment principal
- R À partir du prolongement du mur arrière du bâtiment principal
- C1 Parc à résidus minier prohibé. Voir dispositions Article 8.4

AMENDEMENTS:

GRILLE DES SPÉCIFICATIONS

RÉCRÉO - CONSERVATION

Usages

Zone **RC-4**

| USAGES PRINCIPAUX | | | USAGES PRINCIPAUX | |
|--|----|--|---|---|
| 4.3 Groupe Résidentiel | | | 4.8 Groupe activités récréatives | |
| 1. Unifamiliale isolé | | | 1. Parc et espace vert | X |
| 2. Unifamiliale jumelé, bifamiliale isolé | | | 2. Récréation extensive | X |
| 3. Multifamiliale, 3 logements et plus | | | 3. Récréation intensive | X |
| 4. Maison unimodulaire | | | 4.9 Public et communautaire | |
| 4.4 Groupe commerce et service | | | 1. Public et institutionnel | |
| 1. Commerce de détail | | | 4.10 USAGES D'ACCOMPAGNEMENT | |
| 2. Services personnels et professionnels | | | 1. Construction accessoire contraignante | X |
| 3. Hébergement, restauration et divertissement | | | 2. Stationnement de véhicules lourds | |
| 4. Commerce de produits pétroliers et de transport | | | 3. Entreposage extérieur | X |
| 5. Commerce agroforestier | | | 4.11 USAGES COMPLÉMENTAIRES | |
| 4.5 Groupe Industriel | | | 1. Complémentaire de commerce | |
| 1. Industrie lourde | | | 2. Complémentaire de service | |
| 2. Industrie légère et services para-industriels | | | 3. Complémentaire industriel et para-industriel | |
| 4.6 Groupe agriculture | | | 4. Complémentaire de service de garde | |
| 1. Ferme et élevage | | | 5. Agrotourisme, Gîte à la ferme, Table d'hôte | |
| 2. Culture du sol | | | 4.12 USAGES SPÉCIFIQUEMENT AUTORISÉS | |
| 3. Agriculture artisanale | | | 1. | |
| 4.7 Ressources naturelles | | | 4.13 USAGES SPÉCIFIQUEMENT EXCLUS | |
| 1. Exploitation minière et extraction | C1 | | 1. | |
| 2. Carrière, sablière | | | | |
| 3. Conservation | X | | | |
| 4. Mise en valeur forestière | | | | |

Normes

| BÂTIMENT PRINCIPAL | | | BÂTIMENTS SECONDAIRES | |
|-------------------------------------|-------|--|--|----------------------|
| 1. Marge de recul minimale avant | 5,0 m | | 8. Marge de recul minimale avant | 6,1 m |
| 2. Marge de recul minimale arrière | 2,0 m | | 9. Marge de recul minimale arrière | 1,5 m |
| 3. Marge de recul minimale latérale | 2,0 m | | 10. Marge de recul minimale latérale | 1,5 m |
| 4. Largeur minimale avant | - | | 11. Superficie maximale totale | 160,0 m ² |
| 5. Superficie minimal au sol | - | | 12. Hauteur des murs | 3,1 m |
| 6. hauteur minimale des murs | - | | 13. Hauteur maximale | 6,1 m |
| 7. Nombre d'étages maximum | 3 | | 14. Distance du bâtiment principal | 3,1 m |
| | | | 15. Nombre de bâtiments secondaire autorisés | 4 |

LÉGENDE :

- X Autorisé
- Non-autorisé
- Aucune norme retenu
- L À partir du prolongement du mur avant du bâtiment principal
- R À partir du prolongement du mur arrière du bâtiment principal
- C1 Parc à résidus minier prohibé. Voir dispositions Article 8.4

AMENDEMENTS:

GRILLE DES SPÉCIFICATIONS

RÉCRÉO - CONSERVATION

Usages

Zone **RC-5**

| USAGES PRINCIPAUX | | | USAGES PRINCIPAUX | |
|--|----|--|---|---|
| 4.3 Groupe Résidentiel | | | 4.8 Groupe activités récréatives | |
| 1. Unifamiliale isolé | | | 1. Parc et espace vert | X |
| 2. Unifamiliale jumelé, bifamiliale isolé | | | 2. Récréation extensive | X |
| 3. Multifamiliale, 3 logements et plus | | | 3. Récréation intensive | |
| 4. Maison unimodulaire | | | 4.9 Public et communautaire | |
| 4.4 Groupe commerce et service | | | 1. Public et institutionnel | |
| 1. Commerce de détail | | | 4.10 USAGES D'ACCOMPAGNEMENT | |
| 2. Services personnels et professionnels | | | 1. Construction accessoire contraignante | |
| 3. Hébergement, restauration et divertissement | | | 2. Stationnement de véhicules lourds | |
| 4. Commerce de produits pétroliers et de transport | | | 3. Entreposage extérieur | |
| 5. Commerce agroforestier | | | 4.11 USAGES COMPLÉMENTAIRES | |
| 4.5 Groupe Industriel | | | 1. Complémentaire de commerce | |
| 1. Industrie lourde | | | 2. Complémentaire de service | |
| 2. Industrie légère et services para-industriels | | | 3. Complémentaire industriel et para-industriel | |
| 4.6 Groupe agriculture | | | 4. Complémentaire de service de garde | |
| 1. Ferme et élevage | | | 5. Agrotourisme, Gîte à la ferme, Table d'hôte | |
| 2. Culture du sol | | | 4.12 USAGES SPÉCIFIQUEMENT AUTORISÉS | |
| 3. Agriculture artisanale | | | 1. Pourvoirie | |
| 4.7 Ressources naturelles | | | 4.13 USAGES SPÉCIFIQUEMENT EXCLUS | |
| 1. Exploitation minière et extraction | C1 | | 1. | |
| 2. Carrière, sablière | | | | |
| 3. Conservation | X | | | |
| 4. Mise en valeur forestière | | | | |

Normes

| BÂTIMENT PRINCIPAL | | | BÂTIMENTS SECONDAIRES | |
|-------------------------------------|---------------------|--|--|----------------------|
| 1. Marge de recul minimale avant | 5,0 m | | 8. Marge de recul minimale avant | 6,1 m |
| 2. Marge de recul minimale arrière | 2,0 m | | 9. Marge de recul minimale arrière | 1,5 m |
| 3. Marge de recul minimale latérale | 2,0 m | | 10. Marge de recul minimale latérale | 1,5 m |
| 4. Largeur minimale avant | 7,3 m | | 11. Superficie maximale totale | 160,0 m ² |
| 5. Superficie minimal au sol | 50,0 m ² | | 12. Hauteur des murs | 3,1 m |
| 6. hauteur minimale des murs | 2,4 m | | 13. Hauteur maximale | 6,1 m |
| 7. Nombre d'étages maximum | 2 | | 14. Distance du bâtiment principal | 3,1 m |
| | | | 15. Nombre de bâtiments secondaire autorisés | 4 |

LÉGENDE :

- X Autorisé
- Non-autorisé
- Aucune norme retenu
- L À partir du prolongement du mur avant du bâtiment principal
- R À partir du prolongement du mur arrière du bâtiment principal
- C1 Parc à résidus minier prohibé. Voir dispositions Article 8.4

AMENDEMENTS:

GRILLE DES SPÉCIFICATIONS

RESSOURCE NATURELLE

Usages

Zone **Rn-1**

| USAGES PRINCIPAUX | | USAGES PRINCIPAUX | |
|--|---|---|---|
| 4.3 Groupe Résidentiel | | 4.8 Groupe activités récréatives | |
| 1. Unifamiliale isolé | | 1. Parc et espace vert | X |
| 2. Unifamiliale jumelé, bifamiliale isolé | | 2. Récréation extensive | X |
| 3. Multifamiliale, 3 logements et plus | | 3. Récréation intensive | |
| 4. Maison unimodulaire | | 4.9 Public et communautaire | |
| 4.4 Groupe commerce et service | | 1. Public et institutionnel | |
| 1. Commerce de détail | | 4.10 USAGES D'ACCOMPAGNEMENT | |
| 2. Services personnels et professionnels | | 1. Construction accessoire contraignante | X |
| 3. Hébergement, restauration et divertissement | | 2. Stationnement de véhicules lourds | X |
| 4. Commerce de produits pétroliers et de transport | | 3. Entreposage extérieur | X |
| 5. Commerce agroforestier | | 4.11 USAGES COMPLÉMENTAIRES | |
| 4.5 Groupe Industriel | | 1. Complémentaire de commerce | |
| 1. Industrie lourde | | 2. Complémentaire de service | |
| 2. Industrie légère et services para-industriels | | 3. Complémentaire industriel et para-industriel | |
| 4.6 Groupe agriculture | | 4. Complémentaire de service de garde | |
| 1. Ferme et élevage | | 5. Agrotourisme, Gîte à la ferme, Table d'hôte | |
| 2. Culture du sol | | 4.12 USAGES SPÉCIFIQUEMENT AUTORISÉS | |
| 3. Agriculture artisanale | | 1. | |
| 4.7 Ressources naturelles | | 4.13 USAGES SPÉCIFIQUEMENT EXCLUS | |
| 1. Exploitation minière et extraction | X | 1. | |
| 2. Carrière, sablière | X | | |
| 3. Conservation | X | | |
| 4. Mise en valeur forestière | X | | |

Normes

| BÂTIMENT PRINCIPAL | | BÂTIMENTS SECONDAIRES | |
|-------------------------------------|---------------------|---|----------------------|
| 1. Marge de recul minimale avant | 5,0 m | 8. Marge de recul minimale avant | 6,1 m |
| 2. Marge de recul minimale arrière | 5,0 m | 9. Marge de recul minimale arrière | 1,5 m |
| 3. Marge de recul minimale latérale | 2,0 m | 10. Marge de recul minimale latérale | 1,5 m |
| 4. Largeur minimale avant | 7,3 m | 11. Superficie maximale totale | 160,0 m ² |
| 5. Superficie minimal au sol | 54,0 m ² | 12. Hauteur des murs | 4,9 m |
| 6. hauteur minimale des murs | 2,4 m | 13. Hauteur maximale | 6,1 m |
| 7. Nombre d'étages maximum | 3 | 14. Distance du bâtiment principal | 3,1 m |
| | | 15. Nombre de bâtiments secondaire autorisés | 4 |
| | | BÂTIMENTS SECONDAIRES non-résidentiels | |
| | | 16. Marge de recul minimale avant | 12,0 m |
| | | 17. Marge de recul minimale arrière | 1,5 m |
| | | 18. Marge de recul minimale latérale | 1,5 m |
| | | 19. Superficie maximale totale | 250,0 m ² |
| | | 20. Hauteur des murs | 4,9 m |
| | | 21. Hauteur maximale | 7,35 m |
| | | 22. Distance du bâtiment principal | 6,1 m |

LÉGENDE :

- X Autorisé
- Non-autorisé
- Aucune norme retenu
- L À partir du prolongement du mur avant du bâtiment principal
- R À partir du prolongement du mur arrière du bâtiment principal
- CI Parc à résidus minier prohibé. Voir dispositions Article 8.4

AMENDEMENTS:

GRILLE DES SPÉCIFICATIONS

VILLÉGIATURE CONSOLIDATION

Usages

Zone **Vc-1**

| USAGES PRINCIPAUX | | USAGES PRINCIPAUX | |
|--|----|---|---|
| 4.3 Groupe Résidentiel | | 4.8 Groupe activités récréatives | |
| 1. Unifamiliale isolé | X | 1. Parc et espace vert | X |
| 2. Unifamiliale jumelé, bifamiliale isolé | | 2. Récréation extensive | X |
| 3. Multifamiliale, 3 logements et plus | | 3. Récréation intensive | |
| 4. Maison unimodulaire | | 4.9 Public et communautaire | |
| 4.4 Groupe commerce et service | | 1. Public et institutionnel | |
| 1. Commerce de détail | | 4.10 USAGES D'ACCOMPAGNEMENT | |
| 2. Services personnels et professionnels | | 1. Construction accessoire contraignante | |
| 3. Hébergement, restauration et divertissement | | 2. Stationnement de véhicules lourds | |
| 4. Commerce de produits pétroliers et de transport | | 3. Entreposage extérieur | |
| 5. Commerce agroforestier | | 4.11 USAGES COMPLÉMENTAIRES | |
| 4.5 Groupe Industriel | | 1. Complémentaire de commerce | |
| 1. Industrie lourde | | 2. Complémentaire de service | |
| 2. Industrie légère et services para-industriels | | 3. Complémentaire industriel et para-industriel | |
| 4.6 Groupe agriculture | | 4. Complémentaire de service de garde | |
| 1. Ferme et élevage | | 5. Agrotourisme, Gîte à la ferme, Table d'hôte | |
| 2. Culture du sol | X | 4.12 USAGES SPÉCIFIQUEMENT AUTORISÉS | |
| 3. Agriculture artisanale | | 1. | |
| 4.7 Ressources naturelles | | 4.13 USAGES SPÉCIFIQUEMENT EXCLUS | |
| 1. Exploitation minière et extraction | C1 | 1. | |
| 2. Carrière, sablière | | | |
| 3. Conservation | X | | |
| 4. Mise en valeur forestière | | | |

Normes

| BÂTIMENT PRINCIPAL | | BÂTIMENTS SECONDAIRES | |
|-------------------------------------|---------------------|--|----------------------|
| 1. Marge de recul minimale avant | 5,0 m | 8. Marge de recul minimale avant | 6,1 m |
| 2. Marge de recul minimale arrière | 25% | 9. Marge de recul minimale arrière | 1,5 m |
| 3. Marge de recul minimale latérale | 2,0 m | 10. Marge de recul minimale latérale | 1,5 m |
| 4. Largeur minimale avant | 7,3 m | 11. Superficie maximale totale | 160,0 m ² |
| 5. Superficie minimal au sol | 54,0 m ² | 12. Hauteur des murs | 3,1 m |
| 6. hauteur minimale des murs | 2,4 m | 13. Hauteur maximale | 6,1 m |
| 7. Nombre d'étages maximum | 2 | 14. Distance du bâtiment principal | 3,1 m |
| | | 15. Nombre de bâtiments secondaire autorisés | 4 |

LÉGENDE :

- X Autorisé
- Non-autorisé
- Aucune norme retenu
- L À partir du prolongement du mur avant du bâtiment principal
- R À partir du prolongement du mur arrière du bâtiment principal
- C1 Parc à résidus minier prohibé. Voir dispositions Article 8.4

AMENDEMENTS:

GRILLE DES SPÉCIFICATIONS

VILLÉGIATURE CONSOLIDATION

Usages

Zone **Vc-2**

| USAGES PRINCIPAUX | | | USAGES PRINCIPAUX | |
|--|----|--|---|---|
| 4.3 Groupe Résidentiel | | | 4.8 Groupe activités récréatives | |
| 1. Unifamiliale isolé | X | | 1. Parc et espace vert | X |
| 2. Unifamiliale jumelé, bifamiliale isolé | | | 2. Récréation extensive | X |
| 3. Multifamiliale, 3 logements et plus | | | 3. Récréation intensive | |
| 4. Maison unimodulaire | | | 4.9 Public et communautaire | |
| 4.4 Groupe commerce et service | | | 1. Public et institutionnel | |
| 1. Commerce de détail | | | 4.10 USAGES D'ACCOMPAGNEMENT | |
| 2. Services personnels et professionnels | | | 1. Construction accessoire contraignante | |
| 3. Hébergement, restauration et divertissement | | | 2. Stationnement de véhicules lourds | |
| 4. Commerce de produits pétroliers et de transport | | | 3. Entreposage extérieur | |
| 5. Commerce agroforestier | | | 4.11 USAGES COMPLÉMENTAIRES | |
| 4.5 Groupe Industriel | | | 1. Complémentaire de commerce | |
| 1. Industrie lourde | | | 2. Complémentaire de service | |
| 2. Industrie légère et services para-industriels | | | 3. Complémentaire industriel et para-industriel | |
| 4.6 Groupe agriculture | | | 4. Complémentaire de service de garde | |
| 1. Ferme et élevage | | | 5. Agrotourisme, Gîte à la ferme, Table d'hôte | |
| 2. Culture du sol | | | 4.12 USAGES SPÉCIFIQUEMENT AUTORISÉS | |
| 3. Agriculture artisanale | | | 1. | |
| 4.7 Ressources naturelles | | | 4.13 USAGES SPÉCIFIQUEMENT EXCLUS | |
| 1. Exploitation minière et extraction | C1 | | 1. | |
| 2. Carrière, sablière | | | | |
| 3. Conservation | X | | | |
| 4. Mise en valeur forestière | | | | |

Normes

| BÂTIMENT PRINCIPAL | | | BÂTIMENTS SECONDAIRES | |
|-------------------------------------|---------------------|--|--|----------------------|
| 1. Marge de recul minimale avant | 5,0 m | | 8. Marge de recul minimale avant | 6,1 m |
| 2. Marge de recul minimale arrière | 15,0 m | | 9. Marge de recul minimale arrière | 1,5 m |
| 3. Marge de recul minimale latérale | 2,0 m | | 10. Marge de recul minimale latérale | 1,5 m |
| 4. Largeur minimale avant | 7,3 m | | 11. Superficie maximale totale | 225,0 m ² |
| 5. Superficie minimal au sol | 54,0 m ² | | 12. Hauteur des murs | 3,1 m |
| 6. hauteur minimale des murs | 2,4 m | | 13. Hauteur maximale | 6,1 m |
| 7. Nombre d'étages maximum | 2 | | 14. Distance du bâtiment principal | 3,1 m |
| | | | 15. Nombre de bâtiments secondaire autorisés | 4 |

LÉGENDE :

- X Autorisé
- Non-autorisé
- Aucune norme retenu
- L À partir du prolongement du mur avant du bâtiment principal
- R À partir du prolongement du mur arrière du bâtiment principal
- C1 Parc à résidus minier prohibé. Voir dispositions Article 8.4

AMENDEMENTS:

GRILLE DES SPÉCIFICATIONS

VILLÉGIATURE CONSOLIDATION

Usages

Zone **Vc-3**

| USAGES PRINCIPAUX | | USAGES PRINCIPAUX | |
|--|----|---|---|
| 4.3 Groupe Résidentiel | | 4.8 Groupe activités récréatives | |
| 1. Unifamiliale isolé | X | 1. Parc et espace vert | X |
| 2. Unifamiliale jumelé, bifamiliale isolé | | 2. Récréation extensive | X |
| 3. Multifamiliale, 3 logements et plus | | 3. Récréation intensive | |
| 4. Maison unimodulaire | | 4.9 Public et communautaire | |
| 4.4 Groupe commerce et service | | 1. Public et institutionnel | |
| 1. Commerce de détail | | 4.10 USAGES D'ACCOMPAGNEMENT | |
| 2. Services personnels et professionnels | | 1. Construction accessoire contraignante | |
| 3. Hébergement, restauration et divertissement | | 2. Stationnement de véhicules lourds | |
| 4. Commerce de produits pétroliers et de transport | | 3. Entreposage extérieur | |
| 5. Commerce agroforestier | | 4.11 USAGES COMPLÉMENTAIRES | |
| 4.5 Groupe Industriel | | 1. Complémentaire de commerce | |
| 1. Industrie lourde | | 2. Complémentaire de service | |
| 2. Industrie légère et services para-industriels | | 3. Complémentaire industriel et para-industriel | |
| 4.6 Groupe agriculture | | 4. Complémentaire de service de garde | |
| 1. Ferme et élevage | | 5. Agrotourisme, Gîte à la ferme, Table d'hôte | |
| 2. Culture du sol | X | 4.12 USAGES SPÉCIFIQUEMENT AUTORISÉS | |
| 3. Agriculture artisanale | | 1. | |
| 4.7 Ressources naturelles | | 4.13 USAGES SPÉCIFIQUEMENT EXCLUS | |
| 1. Exploitation minière et extraction | C1 | 1. | |
| 2. Carrière, sablière | | | |
| 3. Conservation | X | | |
| 4. Mise en valeur forestière | | | |

Normes

| BÂTIMENT PRINCIPAL | | BÂTIMENTS SECONDAIRES | |
|-------------------------------------|---------------------|--|----------------------|
| 1. Marge de recul minimale avant | 5,0 m | 8. Marge de recul minimale avant | 6,1 m |
| 2. Marge de recul minimale arrière | 25% | 9. Marge de recul minimale arrière | 1,5 m |
| 3. Marge de recul minimale latérale | 2,0 m | 10. Marge de recul minimale latérale | 1,5 m |
| 4. Largeur minimale avant | 7,3 m | 11. Superficie maximale totale | 160,0 m ² |
| 5. Superficie minimal au sol | 54,0 m ² | 12. Hauteur des murs | 3,1 m |
| 6. hauteur minimale des murs | 2,4 m | 13. Hauteur maximale | 6,1 m |
| 7. Nombre d'étages maximum | 2 | 14. Distance du bâtiment principal | 3,1 m |
| | | 15. Nombre de bâtiments secondaire autorisés | 4 |

LÉGENDE :

- X Autorisé
- Non-autorisé
- Aucune norme retenu
- L À partir du prolongement du mur avant du bâtiment principal
- R À partir du prolongement du mur arrière du bâtiment principal
- C1 Parc à résidus minier prohibé. Voir dispositions Article 8.4

AMENDEMENTS:

GRILLE DES SPÉCIFICATIONS

VILLÉGIATURE CONSOLIDATION

Usages

Zone **Vc-4**

| USAGES PRINCIPAUX | | USAGES PRINCIPAUX | |
|--|----|---|---|
| 4.3 Groupe Résidentiel | | 4.8 Groupe activités récréatives | |
| 1. Unifamiliale isolé | X | 1. Parc et espace vert | X |
| 2. Unifamiliale jumelé, bifamiliale isolé | | 2. Récréation extensive | X |
| 3. Multifamiliale, 3 logements et plus | | 3. Récréation intensive | |
| 4. Maison unimodulaire | | 4.9 Public et communautaire | |
| 4.4 Groupe commerce et service | | 1. Public et institutionnel | |
| 1. Commerce de détail | | 4.10 USAGES D'ACCOMPAGNEMENT | |
| 2. Services personnels et professionnels | | 1. Construction accessoire contraignante | |
| 3. Hébergement, restauration et divertissement | | 2. Stationnement de véhicules lourds | |
| 4. Commerce de produits pétroliers et de transport | | 3. Entreposage extérieur | |
| 5. Commerce agroforestier | | 4.11 USAGES COMPLÉMENTAIRES | |
| 4.5 Groupe Industriel | | 1. Complémentaire de commerce | |
| 1. Industrie lourde | | 2. Complémentaire de service | |
| 2. Industrie légère et services para-industriels | | 3. Complémentaire industriel et para-industriel | |
| 4.6 Groupe agriculture | | 4. Complémentaire de service de garde | |
| 1. Ferme et élevage | | 5. Agrotourisme, Gîte à la ferme, Table d'hôte | |
| 2. Culture du sol | | 4.12 USAGES SPÉCIFIQUEMENT AUTORISÉS | |
| 3. Agriculture artisanale | | 1. | |
| 4.7 Ressources naturelles | | 4.13 USAGES SPÉCIFIQUEMENT EXCLUS | |
| 1. Exploitation minière et extraction | C1 | 1. | |
| 2. Carrière, sablière | | | |
| 3. Conservation | X | | |
| 4. Mise en valeur forestière | | | |

Normes

| BÂTIMENT PRINCIPAL | | BÂTIMENTS SECONDAIRES | |
|-------------------------------------|---------------------|--|----------------------|
| 1. Marge de recul minimale avant | 5,0 m | 8. Marge de recul minimale avant | 6,1 m |
| 2. Marge de recul minimale arrière | 15,0 m | 9. Marge de recul minimale arrière | 1,5 m |
| 3. Marge de recul minimale latérale | 2,0 m | 10. Marge de recul minimale latérale | 1,5 m |
| 4. Largeur minimale avant | 7,3 m | 11. Superficie maximale totale | 160,0 m ² |
| 5. Superficie minimal au sol | 54,0 m ² | 12. Hauteur des murs | 3,1 m |
| 6. hauteur minimale des murs | 2,4 m | 13. Hauteur maximale | 6,1 m |
| 7. Nombre d'étages maximum | 2 | 14. Distance du bâtiment principal | 3,1 m |
| | | 15. Nombre de bâtiments secondaire autorisés | 4 |

LÉGENDE :

- X Autorisé
- Non-autorisé
- Aucune norme retenu
- L À partir du prolongement du mur avant du bâtiment principal
- R À partir du prolongement du mur arrière du bâtiment principal
- C1 Parc à résidus minier prohibé. Voir dispositions Article 8.4

AMENDEMENTS:

GRILLE DES SPÉCIFICATIONS

VILLÉGIATURE DÉVELOPPEMENT

Usages

Zone **Vd-1**

| USAGES PRINCIPAUX | | | USAGES PRINCIPAUX | |
|--|----|--|---|---|
| 4.3 Groupe Résidentiel | | | 4.8 Groupe activités récréatives | |
| 1. Unifamiliale isolé | | | 1. Parc et espace vert | |
| 2. Unifamiliale jumelé, bifamiliale isolé | | | 2. Récréation extensive | X |
| 3. Multifamiliale, 3 logements et plus | | | 3. Récréation intensive | |
| 4. Maison unimodulaire | | | 4.9 Public et communautaire | |
| 4.4 Groupe commerce et service | | | 1. Public et institutionnel | |
| 1. Commerce de détail | | | 4.10 USAGES D'ACCOMPAGNEMENT | |
| 2. Services personnels et professionnels | | | 1. Construction accessoire contraignante | |
| 3. Hébergement, restauration et divertissement | | | 2. Stationnement de véhicules lourds | |
| 4. Commerce de produits pétroliers et de transport | | | 3. Entreposage extérieur | |
| 5. Commerce agroforestier | | | 4.11 USAGES COMPLÉMENTAIRES | |
| 4.5 Groupe Industriel | | | 1. Complémentaire de commerce | |
| 1. Industrie lourde | | | 2. Complémentaire de service | |
| 2. Industrie légère et services para-industriels | | | 3. Complémentaire industriel et para-industriel | |
| 4.6 Groupe agriculture | | | 4. Complémentaire de service de garde | |
| 1. Ferme et élevage | | | 5. Agrotourisme, Gîte à la ferme, Table d'hôte | |
| 2. Culture du sol | | | 4.12 USAGES SPÉCIFIQUEMENT AUTORISÉS | |
| 3. Agriculture artisanale | | | 1. | |
| 4.7 Ressources naturelles | | | 4.13 USAGES SPÉCIFIQUEMENT EXCLUS | |
| 1. Exploitation minière et extraction | C1 | | 1. | |
| 2. Carrière, sablière | | | | |
| 3. Conservation | X | | | |
| 4. Mise en valeur forestière | | | | |

Normes

| BÂTIMENT PRINCIPAL | | | BÂTIMENTS SECONDAIRES | |
|-------------------------------------|---------------------|--|--|----------------------|
| 1. Marge de recul minimale avant | 5,0 m | | 8. Marge de recul minimale avant | 6,1 m |
| 2. Marge de recul minimale arrière | 15,0 m | | 9. Marge de recul minimale arrière | 1,5 m |
| 3. Marge de recul minimale latérale | 2,0 m | | 10. Marge de recul minimale latérale | 1,5 m |
| 4. Largeur minimale avant | 7,3 m | | 11. Superficie maximale totale | 160,0 m ² |
| 5. Superficie minimal au sol | 54,0 m ² | | 12. Hauteur des murs | 4,9 m |
| 6. hauteur minimale des murs | 2,4 m | | 13. Hauteur maximale | 6,1 m |
| 7. Nombre d'étages maximum | 2 | | 14. Distance du bâtiment principal | 3,1 m |
| | | | 15. Nombre de bâtiments secondaire autorisés | 3 |

LÉGENDE :

- X Autorisé
- Non-autorisé
- Aucune norme retenu
- L À partir du prolongement du mur avant du bâtiment principal
- R À partir du prolongement du mur arrière du bâtiment principal
- C1 Parc à résidus minier prohibé. Voir dispositions Article 8.4

AMENDEMENTS:

GRILLE DES SPÉCIFICATIONS

VILLÉGIATURE CONSOLIDATION

Usages

Zone **Vu-1**

| USAGES PRINCIPAUX | | | USAGES PRINCIPAUX | |
|--|----|--|---|---|
| 4.3 Groupe Résidentiel | | | 4.8 Groupe activités récréatives | |
| 1. Unifamiliale isolé | X | | 1. Parc et espace vert | X |
| 2. Unifamiliale jumelé, bifamiliale isolé | | | 2. Récréation extensive | X |
| 3. Multifamiliale, 3 logements et plus | | | 3. Récréation intensive | |
| 4. Maison unimodulaire | | | 4.9 Public et communautaire | |
| 4.4 Groupe commerce et service | | | 1. Public et institutionnel | |
| 1. Commerce de détail | | | 4.10 USAGES D'ACCOMPAGNEMENT | |
| 2. Services personnels et professionnels | | | 1. Construction accessoire contraignante | |
| 3. Hébergement, restauration et divertissement | | | 2. Stationnement de véhicules lourds | |
| 4. Commerce de produits pétroliers et de transport | | | 3. Entreposage extérieur | |
| 5. Commerce agroforestier | | | 4.11 USAGES COMPLÉMENTAIRES | |
| 4.5 Groupe Industriel | | | 1. Complémentaire de commerce | |
| 1. Industrie lourde | | | 2. Complémentaire de service | |
| 2. Industrie légère et services para-industriels | | | 3. Complémentaire industriel et para-industriel | |
| 4.6 Groupe agriculture | | | 4. Complémentaire de service de garde | |
| 1. Ferme et élevage | | | 5. Agrotourisme, Gîte à la ferme, Table d'hôte | |
| 2. Culture du sol | X | | 4.12 USAGES SPÉCIFIQUEMENT AUTORISÉS | |
| 3. Agriculture artisanale | | | 1. | |
| 4.7 Ressources naturelles | | | 4.13 USAGES SPÉCIFIQUEMENT EXCLUS | |
| 1. Exploitation minière et extraction | C1 | | 1. | |
| 2. Carrière, sablière | | | | |
| 3. Conservation | X | | | |
| 4. Mise en valeur forestière | | | | |

Normes

| BÂTIMENT PRINCIPAL | | | BÂTIMENTS SECONDAIRES | |
|-------------------------------------|---------------------|--|--|----------------------|
| 1. Marge de recul minimale avant | 5,0 m | | 8. Marge de recul minimale avant | 6,1 m |
| 2. Marge de recul minimale arrière | 25% | | 9. Marge de recul minimale arrière | 1,5 m |
| 3. Marge de recul minimale latérale | 2,0 m | | 10. Marge de recul minimale latérale | 1,5 m |
| 4. Largeur minimale avant | 7,3 m | | 11. Superficie maximale totale | 160,0 m ² |
| 5. Superficie minimal au sol | 54,0 m ² | | 12. Hauteur des murs | 3,1 m |
| 6. hauteur minimale des murs | 2,4 m | | 13. Hauteur maximale | 6,1 m |
| 7. Nombre d'étages maximum | 2 | | 14. Distance du bâtiment principal | 3,1 m |
| | | | 15. Nombre de bâtiments secondaire autorisés | 4 |

LÉGENDE :

- X Autorisé
- Non-autorisé
- Aucune norme retenu
- L À partir du prolongement du mur avant du bâtiment principal
- R À partir du prolongement du mur arrière du bâtiment principal
- C1 Parc à résidus minier prohibé. Voir dispositions Article 8.4

AMENDEMENTS:

GRILLE DES SPÉCIFICATIONS

VILLÉGIATURE CONSOLIDATION

Usages

Zone **Vu-2**

| USAGES PRINCIPAUX | | USAGES PRINCIPAUX | |
|--|----|---|---|
| 4.3 Groupe Résidentiel | | 4.8 Groupe activités récréatives | |
| 1. Unifamiliale isolé | X | 1. Parc et espace vert | X |
| 2. Unifamiliale jumelé, bifamiliale isolé | | 2. Récréation extensive | X |
| 3. Multifamiliale, 3 logements et plus | | 3. Récréation intensive | |
| 4. Maison unimodulaire | | 4.9 Public et communautaire | |
| 4.4 Groupe commerce et service | | 1. Public et institutionnel | |
| 1. Commerce de détail | | 4.10 USAGES D'ACCOMPAGNEMENT | |
| 2. Services personnels et professionnels | | 1. Construction accessoire contraignante | |
| 3. Hébergement, restauration et divertissement | | 2. Stationnement de véhicules lourds | |
| 4. Commerce de produits pétroliers et de transport | | 3. Entreposage extérieur | |
| 5. Commerce agroforestier | | 4.11 USAGES COMPLÉMENTAIRES | |
| 4.5 Groupe Industriel | | 1. Complémentaire de commerce | |
| 1. Industrie lourde | | 2. Complémentaire de service | |
| 2. Industrie légère et services para-industriels | | 3. Complémentaire industriel et para-industriel | |
| 4.6 Groupe agriculture | | 4. Complémentaire de service de garde | |
| 1. Ferme et élevage | | 5. Agrotourisme, Gîte à la ferme, Table d'hôte | |
| 2. Culture du sol | | 4.12 USAGES SPÉCIFIQUEMENT AUTORISÉS | |
| 3. Agriculture artisanale | | 1. | |
| 4.7 Ressources naturelles | | 4.13 USAGES SPÉCIFIQUEMENT EXCLUS | |
| 1. Exploitation minière et extraction | C1 | 1. | |
| 2. Carrière, sablière | | | |
| 3. Conservation | X | | |
| 4. Mise en valeur forestière | | | |

Normes

| BÂTIMENT PRINCIPAL | | BÂTIMENTS SECONDAIRES | |
|-------------------------------------|---------------------|--|----------------------|
| 1. Marge de recul minimale avant | 5,0 m | 8. Marge de recul minimale avant | 6,1 m |
| 2. Marge de recul minimale arrière | 15,0 m | 9. Marge de recul minimale arrière | 1,5 m |
| 3. Marge de recul minimale latérale | 2,0 m | 10. Marge de recul minimale latérale | 1,5 m |
| 4. Largeur minimale avant | 7,3 m | 11. Superficie maximale totale | 160,0 m ² |
| 5. Superficie minimal au sol | 54,0 m ² | 12. Hauteur des murs | 3,1 m |
| 6. hauteur minimale des murs | 2,4 m | 13. Hauteur maximale | 6,1 m |
| 7. Nombre d'étages maximum | 2 | 14. Distance du bâtiment principal | 3,1 m |
| | | 15. Nombre de bâtiments secondaire autorisés | 4 |

LÉGENDE :

- X Autorisé
- Non-autorisé
- Aucune norme retenu
- L À partir du prolongement du mur avant du bâtiment principal
- R À partir du prolongement du mur arrière du bâtiment principal
- C1 Parc à résidus minier prohibé. Voir dispositions Article 8.4

AMENDEMENTS:

GRILLE DES SPÉCIFICATIONS

VILLÉGIATURE CONSOLIDATION

Usages

Zone **Vu-3**

| USAGES PRINCIPAUX | | | USAGES PRINCIPAUX | |
|--|----|--|---|---|
| 4.3 Groupe Résidentiel | | | 4.8 Groupe activités récréatives | |
| 1. Unifamiliale isolé | X | | 1. Parc et espace vert | X |
| 2. Unifamiliale jumelé, bifamiliale isolé | | | 2. Récréation extensive | X |
| 3. Multifamiliale, 3 logements et plus | | | 3. Récréation intensive | |
| 4. Maison unimodulaire | | | 4.9 Public et communautaire | |
| 4.4 Groupe commerce et service | | | 1. Public et institutionnel | |
| 1. Commerce de détail | | | 4.10 USAGES D'ACCOMPAGNEMENT | |
| 2. Services personnels et professionnels | | | 1. Construction accessoire contraignante | |
| 3. Hébergement, restauration et divertissement | | | 2. Stationnement de véhicules lourds | |
| 4. Commerce de produits pétroliers et de transport | | | 3. Entreposage extérieur | |
| 5. Commerce agroforestier | | | 4.11 USAGES COMPLÉMENTAIRES | |
| 4.5 Groupe Industriel | | | 1. Complémentaire de commerce | |
| 1. Industrie lourde | | | 2. Complémentaire de service | |
| 2. Industrie légère et services para-industriels | | | 3. Complémentaire industriel et para-industriel | |
| 4.6 Groupe agriculture | | | 4. Complémentaire de service de garde | |
| 1. Ferme et élevage | | | 5. Agrotourisme, Gîte à la ferme, Table d'hôte | |
| 2. Culture du sol | X | | 4.12 USAGES SPÉCIFIQUEMENT AUTORISÉS | |
| 3. Agriculture artisanale | | | 1. | |
| 4.7 Ressources naturelles | | | 4.13 USAGES SPÉCIFIQUEMENT EXCLUS | |
| 1. Exploitation minière et extraction | C1 | | 1. | |
| 2. Carrière, sablière | | | | |
| 3. Conservation | X | | | |
| 4. Mise en valeur forestière | | | | |

Normes

| BÂTIMENT PRINCIPAL | | | BÂTIMENTS SECONDAIRES | |
|-------------------------------------|---------------------|--|--|----------------------|
| 1. Marge de recul minimale avant | 5,0 m | | 8. Marge de recul minimale avant | 6,1 m |
| 2. Marge de recul minimale arrière | 25% | | 9. Marge de recul minimale arrière | 1,5 m |
| 3. Marge de recul minimale latérale | 2,0 m | | 10. Marge de recul minimale latérale | 1,5 m |
| 4. Largeur minimale avant | 7,3 m | | 11. Superficie maximale totale | 160,0 m ² |
| 5. Superficie minimal au sol | 54,0 m ² | | 12. Hauteur des murs | 3,1 m |
| 6. hauteur minimale des murs | 2,4 m | | 13. Hauteur maximale | 6,1 m |
| 7. Nombre d'étages maximum | 2 | | 14. Distance du bâtiment principal | 3,1 m |
| | | | 15. Nombre de bâtiments secondaire autorisés | 4 |

LÉGENDE :

- X Autorisé
- Non-autorisé
- Aucune norme retenu
- L À partir du prolongement du mur avant du bâtiment principal
- R À partir du prolongement du mur arrière du bâtiment principal
- C1 Parc à résidus minier prohibé. Voir dispositions Article 8.4

AMENDEMENTS:

GRILLE DES SPÉCIFICATIONS

VILLÉGIATURE CONSOLIDATION

Usages

Zone **Vu-4**

| USAGES PRINCIPAUX | | | USAGES PRINCIPAUX | |
|--|----|--|---|---|
| 4.3 Groupe Résidentiel | | | 4.8 Groupe activités récréatives | |
| 1. Unifamiliale isolé | X | | 1. Parc et espace vert | X |
| 2. Unifamiliale jumelé, bifamiliale isolé | | | 2. Récréation extensive | X |
| 3. Multifamiliale, 3 logements et plus | | | 3. Récréation intensive | |
| 4. Maison unimodulaire | | | 4.9 Public et communautaire | |
| 4.4 Groupe commerce et service | | | 1. Public et institutionnel | |
| 1. Commerce de détail | | | 4.10 USAGES D'ACCOMPAGNEMENT | |
| 2. Services personnels et professionnels | | | 1. Construction accessoire contraignante | |
| 3. Hébergement, restauration et divertissement | | | 2. Stationnement de véhicules lourds | |
| 4. Commerce de produits pétroliers et de transport | | | 3. Entreposage extérieur | |
| 5. Commerce agroforestier | | | 4.11 USAGES COMPLÉMENTAIRES | |
| 4.5 Groupe Industriel | | | 1. Complémentaire de commerce | |
| 1. Industrie lourde | | | 2. Complémentaire de service | |
| 2. Industrie légère et services para-industriels | | | 3. Complémentaire industriel et para-industriel | |
| 4.6 Groupe agriculture | | | 4. Complémentaire de service de garde | |
| 1. Ferme et élevage | | | 5. Agrotourisme, Gîte à la ferme, Table d'hôte | |
| 2. Culture du sol | | | 4.12 USAGES SPÉCIFIQUEMENT AUTORISÉS | |
| 3. Agriculture artisanale | | | 1. | |
| 4.7 Ressources naturelles | | | 4.13 USAGES SPÉCIFIQUEMENT EXCLUS | |
| 1. Exploitation minière et extraction | C1 | | 1. | |
| 2. Carrière, sablière | | | | |
| 3. Conservation | X | | | |
| 4. Mise en valeur forestière | | | | |

Normes

| BÂTIMENT PRINCIPAL | | | BÂTIMENTS SECONDAIRES | |
|-------------------------------------|---------------------|--|--|----------------------|
| 1. Marge de recul minimale avant | 5,0 m | | 8. Marge de recul minimale avant | 6,1 m |
| 2. Marge de recul minimale arrière | 15,0 m | | 9. Marge de recul minimale arrière | 1,5 m |
| 3. Marge de recul minimale latérale | 2,0 m | | 10. Marge de recul minimale latérale | 1,5 m |
| 4. Largeur minimale avant | 7,3 m | | 11. Superficie maximale totale | 160,0 m ² |
| 5. Superficie minimal au sol | 54,0 m ² | | 12. Hauteur des murs | 3,1 m |
| 6. hauteur minimale des murs | 2,4 m | | 13. Hauteur maximale | 6,1 m |
| 7. Nombre d'étages maximum | 2 | | 14. Distance du bâtiment principal | 3,1 m |
| | | | 15. Nombre de bâtiments secondaire autorisés | 4 |

LÉGENDE :

- X Autorisé
- Non-autorisé
- Aucune norme retenu
- L À partir du prolongement du mur avant du bâtiment principal
- R À partir du prolongement du mur arrière du bâtiment principal
- C1 Parc à résidus minier prohibé. Voir dispositions Article 8.4

AMENDEMENTS:

GRILLE DES SPÉCIFICATIONS

VILLÉGIATURE CONSOLIDATION

Usages

Zone **Vu-5**

| USAGES PRINCIPAUX | | | USAGES PRINCIPAUX | |
|--|----|--|---|---|
| 4.3 Groupe Résidentiel | | | 4.8 Groupe activités récréatives | |
| 1. Unifamiliale isolé | | | 1. Parc et espace vert | X |
| 2. Unifamiliale jumelé, bifamiliale isolé | | | 2. Récréation extensive | X |
| 3. Multifamiliale, 3 logements et plus | | | 3. Récréation intensive | |
| 4. Maison unimodulaire | | | 4.9 Public et communautaire | |
| 4.4 Groupe commerce et service | | | 1. Public et institutionnel | |
| 1. Commerce de détail | | | 4.10 USAGES D'ACCOMPAGNEMENT | |
| 2. Services personnels et professionnels | | | 1. Construction accessoire contraignante | |
| 3. Hébergement, restauration et divertissement | | | 2. Stationnement de véhicules lourds | |
| 4. Commerce de produits pétroliers et de transport | | | 3. Entreposage extérieur | |
| 5. Commerce agroforestier | | | 4.11 USAGES COMPLÉMENTAIRES | |
| 4.5 Groupe Industriel | | | 1. Complémentaire de commerce | |
| 1. Industrie lourde | | | 2. Complémentaire de service | |
| 2. Industrie légère et services para-industriels | | | 3. Complémentaire industriel et para-industriel | |
| 4.6 Groupe agriculture | | | 4. Complémentaire de service de garde | |
| 1. Ferme et élevage | | | 5. Agrotourisme, Gîte à la ferme, Table d'hôte | |
| 2. Culture du sol | X | | 4.12 USAGES SPÉCIFIQUEMENT AUTORISÉS | |
| 3. Agriculture artisanale | | | 1. | |
| 4.7 Ressources naturelles | | | 4.13 USAGES SPÉCIFIQUEMENT EXCLUS | |
| 1. Exploitation minière et extraction | C1 | | 1. | |
| 2. Carrière, sablière | | | | |
| 3. Conservation | X | | | |
| 4. Mise en valeur forestière | | | | |

Normes

| BÂTIMENT PRINCIPAL | | | BÂTIMENTS SECONDAIRES | |
|-------------------------------------|---------------------|--|--|----------------------|
| 1. Marge de recul minimale avant | 5,0 m | | 8. Marge de recul minimale avant | 6,1 m |
| 2. Marge de recul minimale arrière | 25% | | 9. Marge de recul minimale arrière | 1,5 m |
| 3. Marge de recul minimale latérale | 2,0 m | | 10. Marge de recul minimale latérale | 1,5 m |
| 4. Largeur minimale avant | 7,3 m | | 11. Superficie maximale totale | 160,0 m ² |
| 5. Superficie minimal au sol | 54,0 m ² | | 12. Hauteur des murs | 3,1 m |
| 6. hauteur minimale des murs | 2,4 m | | 13. Hauteur maximale | 6,1 m |
| 7. Nombre d'étages maximum | 2 | | 14. Distance du bâtiment principal | 3,1 m |
| | | | 15. Nombre de bâtiments secondaire autorisés | 4 |

LÉGENDE :

- X Autorisé
- Non-autorisé
- Aucune norme retenu
- L À partir du prolongement du mur avant du bâtiment principal
- R À partir du prolongement du mur arrière du bâtiment principal
- C1 Parc à résidus minier prohibé. Voir dispositions Article 8.4

AMENDEMENTS:

GRILLE DES SPÉCIFICATIONS

VILLÉGIATURE CONSOLIDATION

Usages

Zone **Vu-6**

| USAGES PRINCIPAUX | | | USAGES PRINCIPAUX | |
|--|----|--|---|---|
| 4.3 Groupe Résidentiel | | | 4.8 Groupe activités récréatives | |
| 1. Unifamiliale isolé | X | | 1. Parc et espace vert | X |
| 2. Unifamiliale jumelé, bifamiliale isolé | | | 2. Récréation extensive | X |
| 3. Multifamiliale, 3 logements et plus | | | 3. Récréation intensive | |
| 4. Maison unimodulaire | | | 4.9 Public et communautaire | |
| 4.4 Groupe commerce et service | | | 1. Public et institutionnel | |
| 1. Commerce de détail | | | 4.10 USAGES D'ACCOMPAGNEMENT | |
| 2. Services personnels et professionnels | | | 1. Construction accessoire contraignante | |
| 3. Hébergement, restauration et divertissement | | | 2. Stationnement de véhicules lourds | |
| 4. Commerce de produits pétroliers et de transport | | | 3. Entreposage extérieur | |
| 5. Commerce agroforestier | | | 4.11 USAGES COMPLÉMENTAIRES | |
| 4.5 Groupe Industriel | | | 1. Complémentaire de commerce | |
| 1. Industrie lourde | | | 2. Complémentaire de service | |
| 2. Industrie légère et services para-industriels | | | 3. Complémentaire industriel et para-industriel | |
| 4.6 Groupe agriculture | | | 4. Complémentaire de service de garde | |
| 1. Ferme et élevage | | | 5. Agrotourisme, Gîte à la ferme, Table d'hôte | |
| 2. Culture du sol | | | 4.12 USAGES SPÉCIFIQUEMENT AUTORISÉS | |
| 3. Agriculture artisanale | | | 1. | |
| 4.7 Ressources naturelles | | | 4.13 USAGES SPÉCIFIQUEMENT EXCLUS | |
| 1. Exploitation minière et extraction | C1 | | 1. | |
| 2. Carrière, sablière | | | | |
| 3. Conservation | X | | | |
| 4. Mise en valeur forestière | | | | |

Normes

| BÂTIMENT PRINCIPAL | | | BÂTIMENTS SECONDAIRES | |
|-------------------------------------|---------------------|--|--|----------------------|
| 1. Marge de recul minimale avant | 5,0 m | | 8. Marge de recul minimale avant | 6,1 m |
| 2. Marge de recul minimale arrière | 15,0 m | | 9. Marge de recul minimale arrière | 1,5 m |
| 3. Marge de recul minimale latérale | 2,0 m | | 10. Marge de recul minimale latérale | 1,5 m |
| 4. Largeur minimale avant | 7,3 m | | 11. Superficie maximale totale | 160,0 m ² |
| 5. Superficie minimal au sol | 54,0 m ² | | 12. Hauteur des murs | 3,1 m |
| 6. hauteur minimale des murs | 2,4 m | | 13. Hauteur maximale | 6,1 m |
| 7. Nombre d'étages maximum | 2 | | 14. Distance du bâtiment principal | 3,1 m |
| | | | 15. Nombre de bâtiments secondaire autorisés | 4 |

LÉGENDE :

- X Autorisé
- Non-autorisé
- Aucune norme retenu
- L À partir du prolongement du mur avant du bâtiment principal
- R À partir du prolongement du mur arrière du bâtiment principal
- C1 Parc à résidus minier prohibé. Voir dispositions Article 8.4

AMENDEMENTS:

ANNEXE 3 : Plans de zonage

VILLE DE
DUPARQUET
PLAN DE ZONAGE

Légende

Zones résidentielles

- Vc Villégiature (consolidation)
- Vd Villégiature (développement)
- Vu Villégiature (urbain)

Zones de conservation

- Rc Récréo-conservation

Zones de ressources naturelles

- Rn Ressource naturelle

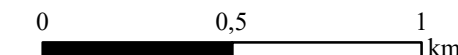
Route

- Nationale
- Collectrice
- Locale
- Rue
- Villégiature

- Limite de zone
- Lac / Rivière
- Cadastre
- Périmètre urbain



1:20 000



Ce plan de zonage fait partie
intégrante du règlement no :

Tableau de mise à jour

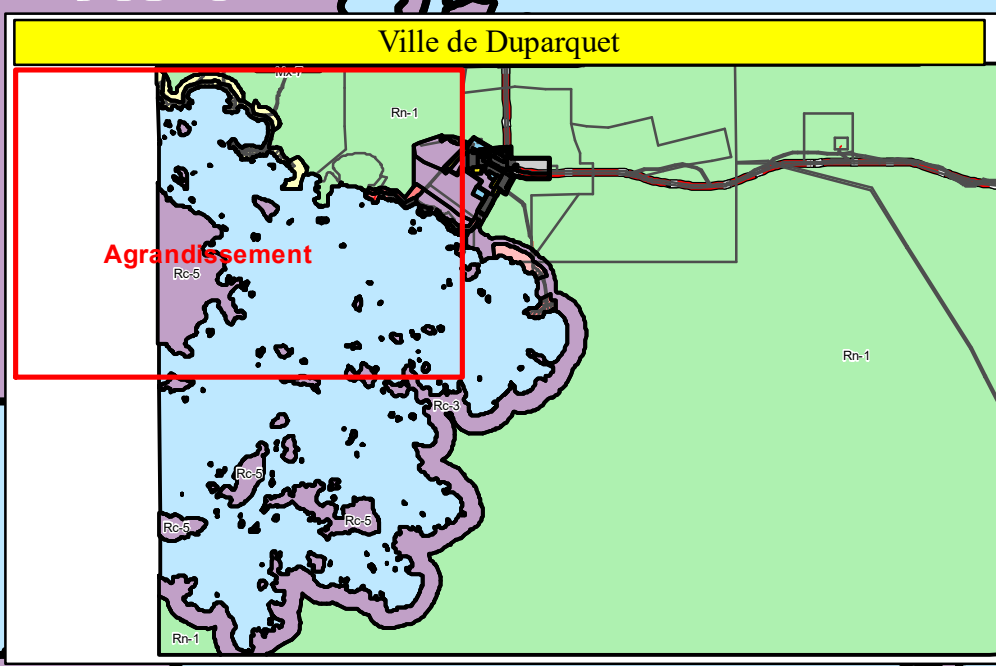
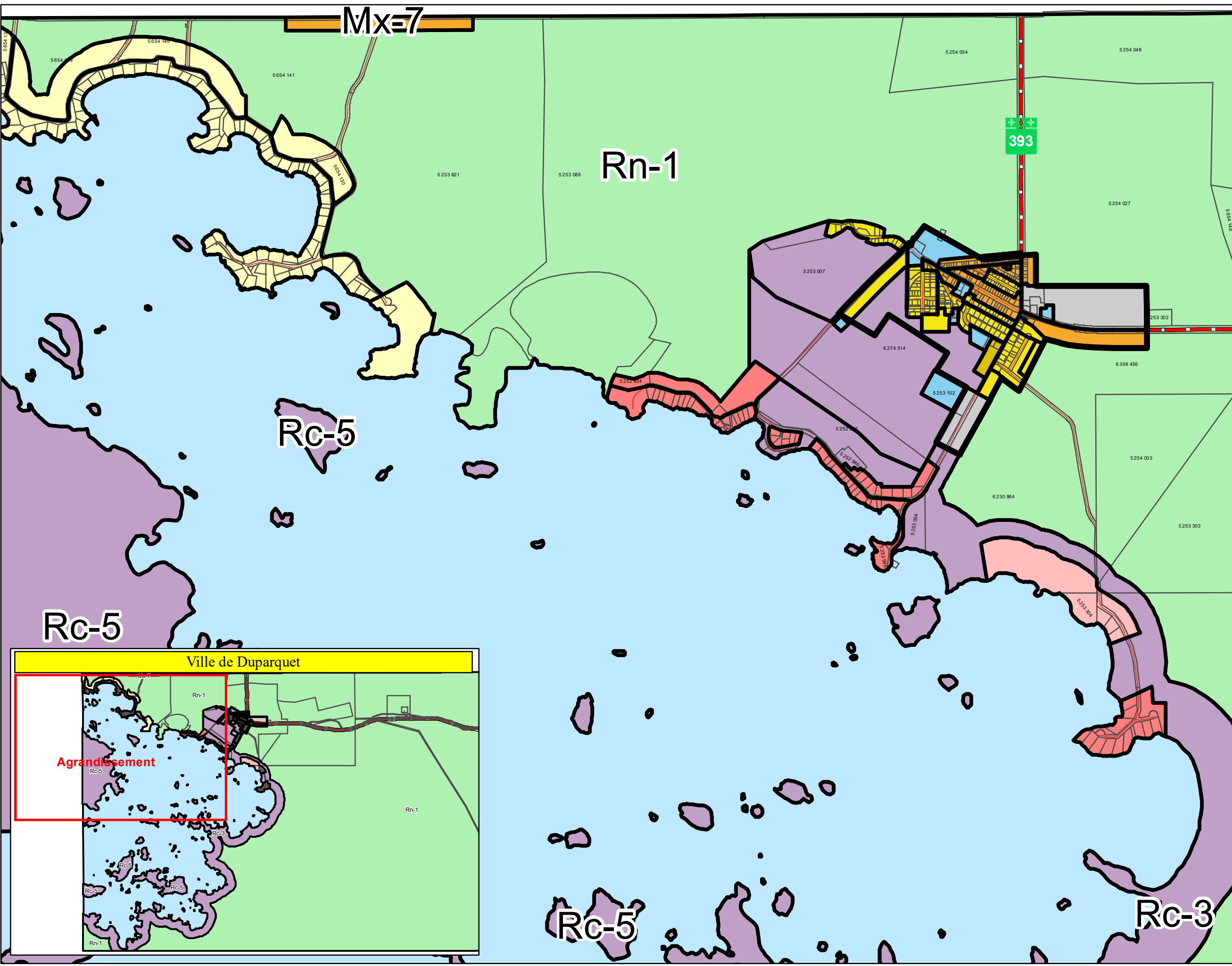
| No mise à jour | No de règlement | Entrée en vigueur |
|----------------|-----------------|-------------------|
| | | |
| | | |
| | | |
| | | |
| | | |
| | | |

Sources : Gouvernement du Québec, ministère des Ressources naturelles
B.D.T.Q.
Municipalité régionale de comté d'Abitibi-Ouest

Toute reproduction pour vente est interdite

©Tous droits réservés. Toute reproduction totale ou partielle est strictement interdite

Cartographie :



VILLE DE DUPARQUET PLAN DE ZONAGE

Légende

Zones résidentielles

- Ra Résidence (faible densité)
- Rb Résidence (moyenne et haute densité)
- Vc Villégiature (consolidation)
- Vd Villégiature (développement)
- Vu Villégiature (urbain)

Zones commerciales ou mixtes

- Mx Mixte

Zones industrielles

- Ia Industrie à contraintes faibles

Zones communautaires

- Pc Publique et communautaire

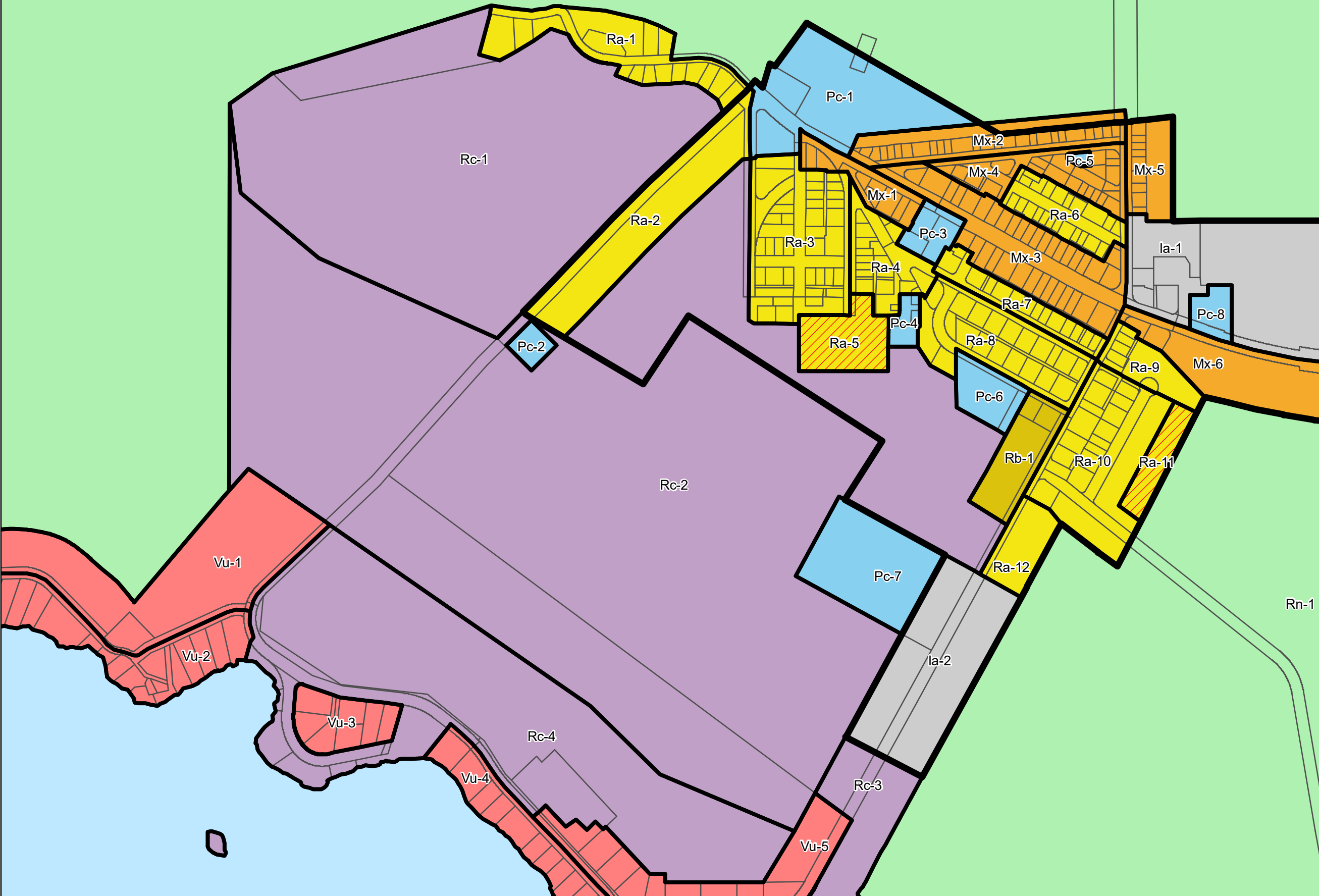
Zones de conservation

- Rc Récréo-conservation

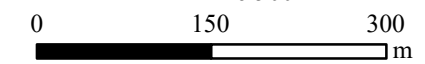
Zones de ressources naturelles

- Rn Ressource naturelle

- Limite de zone
- Lac / Rivière
- Cadastre
- Périmètre urbain
- Zone prioritaire d'aménagement (ZPA)



1:6 500



Ce plan de zonage fait partie intégrante du règlement no :

| Tableau de mise à jour | | |
|------------------------|-----------------|-------------------|
| No mise à jour | No de règlement | Entrée en vigueur |
| | | |
| | | |
| | | |
| | | |
| | | |
| | | |

Sources : Gouvernement du Québec, ministère des Ressources naturelles B.D.T.Q.
Municipalité régionale de comté d'Abitibi-Ouest

Toute reproduction pour vente est interdite
©Tous droits réservés. Toute reproduction totale ou partielle est strictement interdite

Cartographie :



VILLE DE
DUPARQUET
PLAN DE ZONAGE

Légende

Zones résidentielles

- Ra Résidence (faible densité)
- Rb Résidence (moyenne et haute densité)
- Vc Villégiature (consolidation)
- Vd Villégiature (développement)
- Vu Villégiature (urbain)

Zones commerciales ou mixtes

- Mx Mixte

Zones industrielles

- Ia Industrie à contraintes faibles

Zones communautaires

- Pc Publique et communautaire

Zones de conservation

- Rc Récréo-conservation

Zones de ressources naturelles

- Rn Ressource naturelle

- Limite de zone
- Lac / Rivière
- Cadastre
- Périmètre urbain



Ce plan de zonage fait partie
intégrante du règlement no :

| Tableau de mise à jour | | |
|------------------------|-----------------|-------------------|
| No mise à jour | No de règlement | Entrée en vigueur |
| | | |
| | | |
| | | |
| | | |
| | | |
| | | |

Sources : Gouvernement du Québec, ministère des Ressources naturelles
B.D.T.Q.
Municipalité régionale de comté d'Abitibi-Ouest

Toute reproduction pour vente est interdite

©Tous droits réservés. Toute reproduction totale ou partielle est strictement interdite

Cartographie :

